

Le Préfet de la région Languedoc-Roussillon
Préfet de l'Hérault

direction
départementale
de l'Équipement



Service Gestion des
Routes et des
Transports
Gestion Entretien
Routier

ARRETE n°

**portant constatation du transfert de routes nationales
au département de l'Hérault**

Vu le code général des collectivités territoriales

Vu le code de voirie routière

Vu la loi n°82-213 du 2 mars 1982 modifiée relative aux droits et libertés des communes, des départements et des régions ;

Vu la loi d'orientation n°92-125 du 6 février 1992 modifiée relative à l'administration territoriale de la République ;

Vu la loi n°2004-809 du 13 août 2004 relative aux libertés et responsabilités locales, notamment son article 18 ;

Vu le décret n° 2005-1499 du 05/12/05 définissant la consistance du réseau routier national

Vu le décret n° 2005-1500 du 05/12/2005 portant application de l'article 18 de la loi n°2004-809 du 13 août 2004 relative aux libertés et responsabilités locales.

Vu le décret du 30 juin 2005 nommant M.Michel THENAULT, préfet de l'Hérault;

Vu l'étude exhaustive prévue par l'article 18 de la loi n°2004-809 du 13 août relative aux libertés et responsabilités locales et communiquée au conseil général le 9 août 2005

Sur proposition du secrétaire général de la préfecture de l'Hérault

520, Allée Henri II de
Montmorency
34064 Montpellier Cedex 2
téléphone :
04 67 20 53 38
télécopie :
04 67 15 68 09
courriel :
GER.SGRT.DDE34
@equipement.gouv.fr

A R R E T E

Article 1er : Est constaté le transfert dans le réseau routier départemental des routes nationales d'intérêt local suivantes, avec leurs dépendances et accessoires, comme indiqué sur les documents cartographiques constituant l'annexe 1 au présent arrêté :

- la RN 9 du PR 87+100 à la limite du département de l'Aude
- la RN 110 du PR 0+000 à la limite avec le département du Gard
- la RN 112 du PR 0+000 à 23+550 situé à la limite de commune de la ville de Sète
- la RN 112 du PR 40+000 à la limite du département du Tarn
- la RN 113 du PR 16+912 à 21+083
- la RN 113 du PR 29+550 à l'entrée du carrefour giratoire Flandres-Dunkerque à 73+781 y compris les carrefours giratoires de l'échangeur 50 de la RN 113
- la RN 300 du PR 0+000 à 7+590 y compris l'échangeur 40
- la RN 312 du PR 0 à 8+550 en sortie du carrefour giratoire d'accès à l'échangeur de l'autoroute A9
- la RN 334 du PR 0+000 à 11+589 y compris l'échangeur 70
- la RN 509 du PR 1+000 à 1+675
- la RN 509 du PR 2+000 à 2+600
- la RN 519 du PR 1+000 à 3+069
- la RN 1009 du PR 0+000 à 6+734
- la RN 2009 du PR 20+000 à 37+105
- la RN 2009 du PR 40+000 à 61+070
- la RN 2109 du PR 10+900 à 22+386
- la RN 2109 du PR 36+281 à 40+1000

Article 2 : Font notamment partie du domaine public routier transféré au département :

Les dispositifs anti-chute de pierre le long de la RN 112 du PR 102+800 à 103+800

Les dispositifs d'éclairage public situés sur

- la RN 112 du PR 23+289 au PR 23+493
- la RN 300 du PR 7+000 au PR 7+491

Les feux de signalisation situés sur

- la RN 110 au PR 0+650 et 1+020 (2 unités)
- la RN 113 au PR 32+480 (15 unités)

Article 3 : Les dispositifs d'assainissement et les espaces verts communs aux autoroutes A75 et A750 et respectivement aux sections de RN9 et RN109 transférées en application de l'article 1 du présent arrêté, feront l'objet d'une convention de gestion entre l'État et le Département de l'Hérault.

Article 4 : Les transferts des routes nationales avec leurs accessoires et dépendances évoqués à l'article 1 emporte transfert des droits et obligations associés.

D'une façon générale, le bénéfice des servitudes de toute nature inscrites pour le compte de l'État dans les documents d'urbanisme des communes concernées par ces routes nationales, est transféré au département de l'Hérault.

Pour ces mêmes routes nationales, les déclarations d'utilité publique avec les autorisations ainsi que les acquisitions foncières et les ouvrages réalisés en vue des aménagements concernés, les autorisations d'occupation temporaire, les permissions de voirie et les conventions de gestion évoquées à l'annexe 2 sont transférées au département de l'Hérault.

Article 5 : Le secrétaire général de la préfecture, le directeur départemental de l'équipement et les fonctionnaires intéressés sont chargés, chacun en ce qui le concerne, de l'exécution du présent arrêté qui sera publié au recueil des actes administratifs des Services de l'Etat et notifié au département.

Fait à _____, le

Le préfet

Toute personne désirant contester la présente décision, peut saisir le tribunal administratif compétent d'un recours contentieux dans les DEUX mois à partir de la notification et publication du présent arrêté. Elle peut également saisir son auteur d'un recours gracieux.

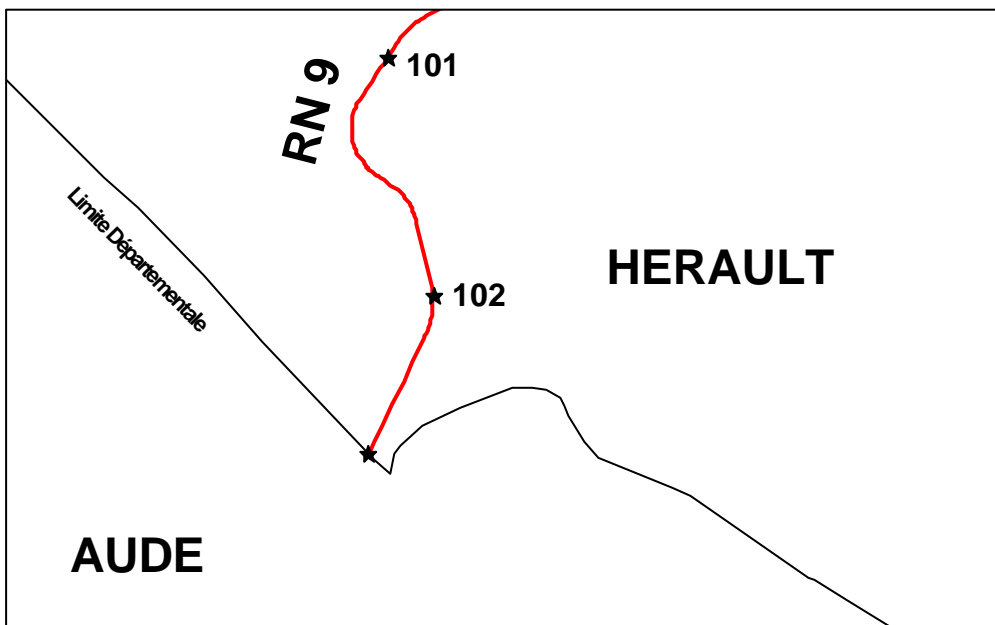
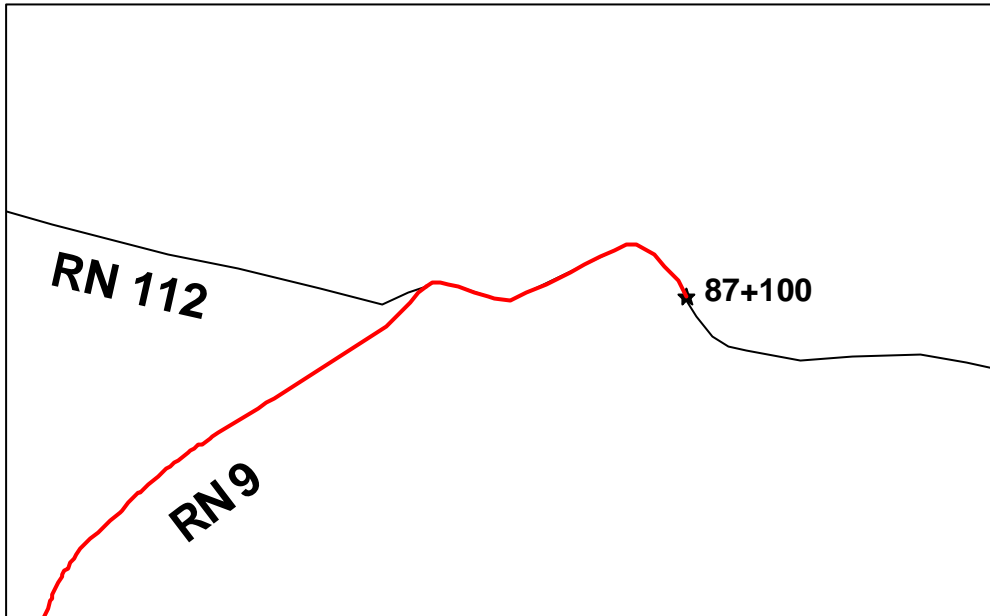
ANNEXE 1

Documents cartographiques

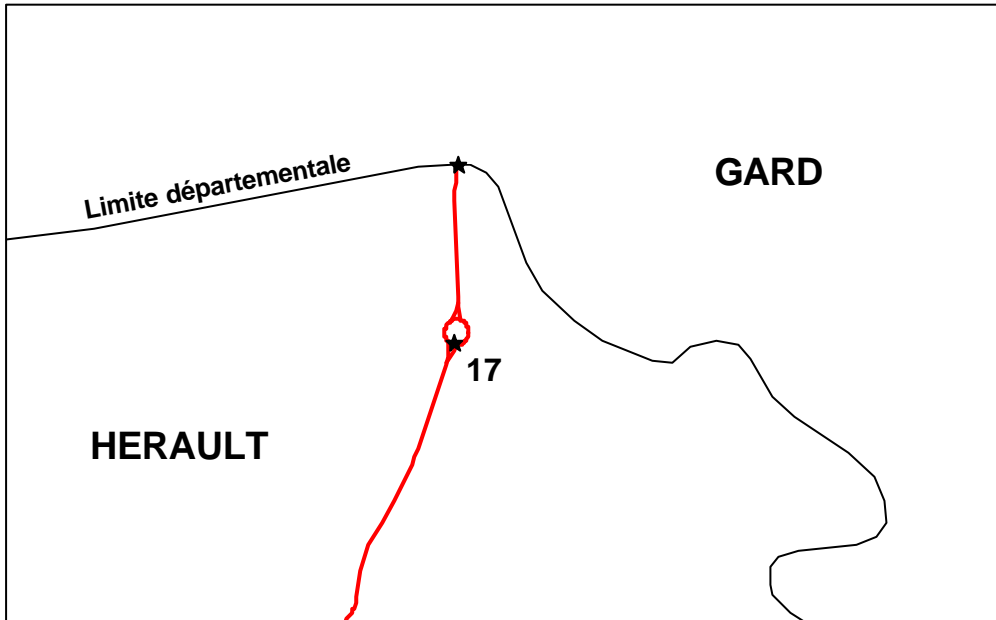
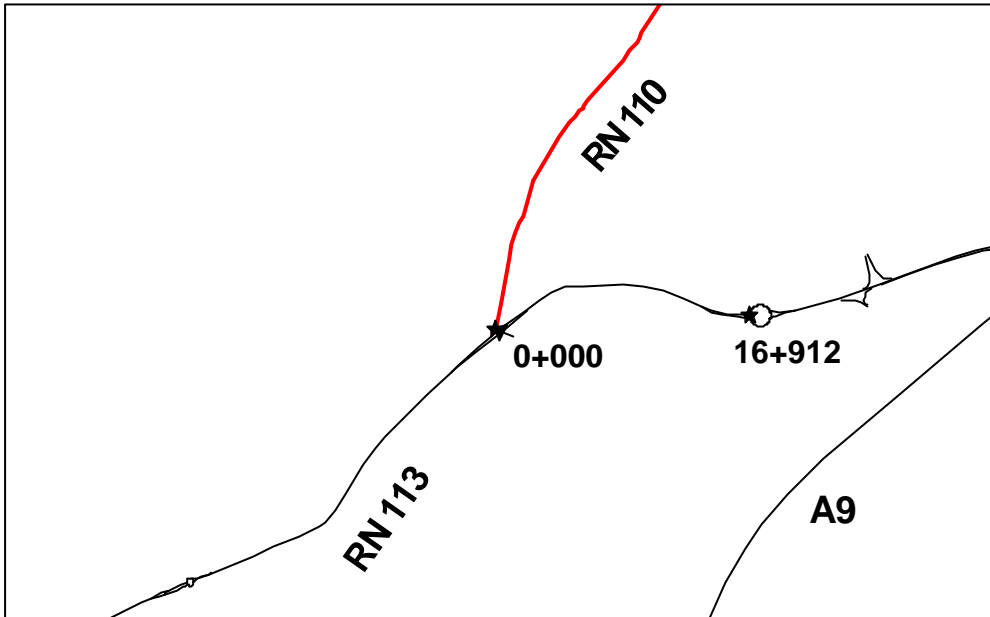
- **Plan général du réseau**

- **17 Fiches de détail d'implantation des PR d'extrémité**
 - **RN 9**
 - **RN 110**
 - **RN 112 (2 fiches)**
 - **RN 113 (2 fiches)**
 - **RN 300**
 - **RN 312**
 - **RN 334**
 - **RN 509 (2 fiches)**
 - **RN 519**
 - **RN 1009**
 - **RN 2009 (2 fiches)**
 - **RN 2109 (2 fiches)**

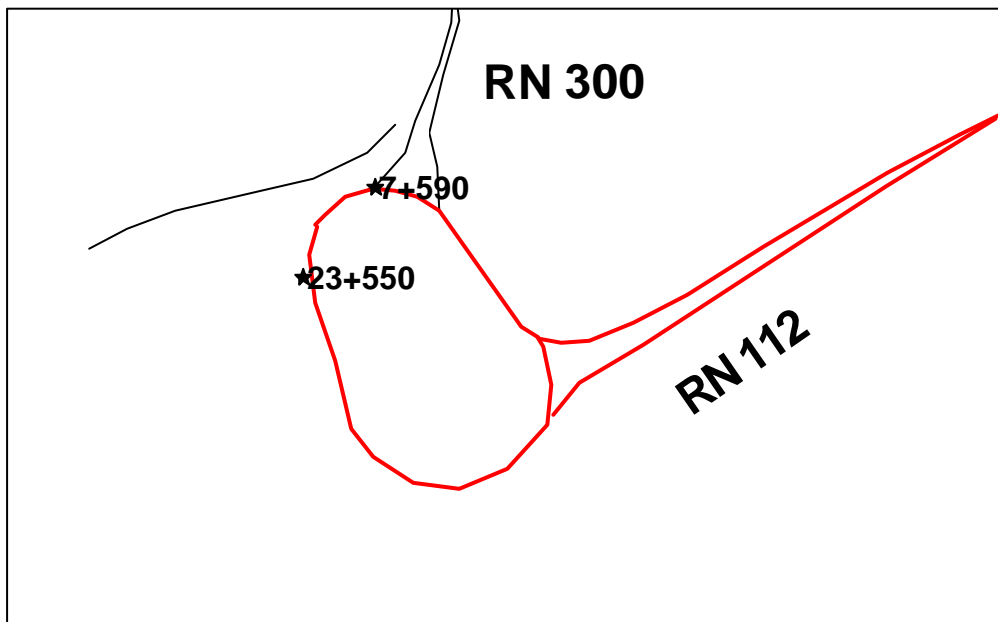
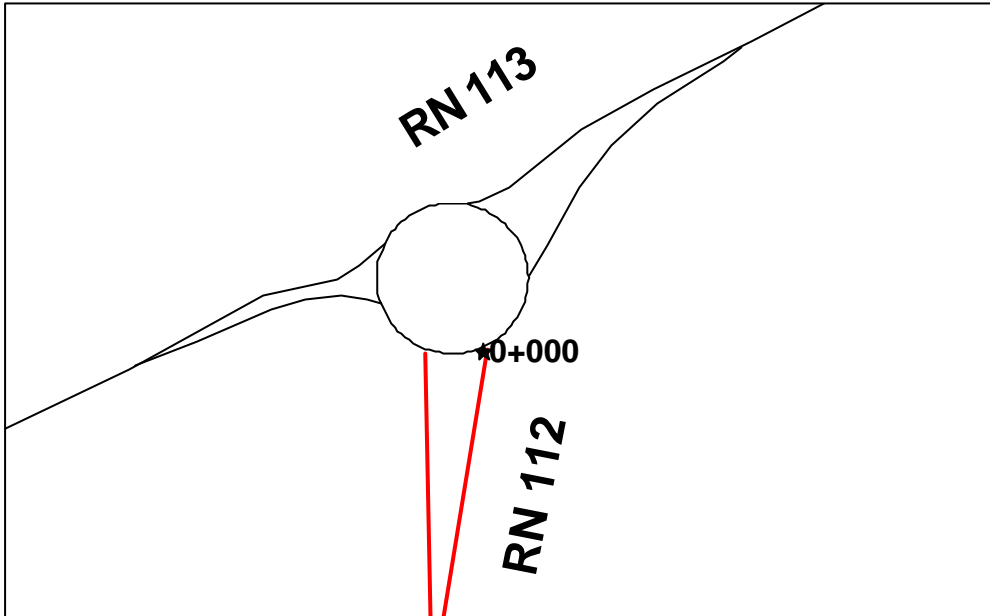
RN 9



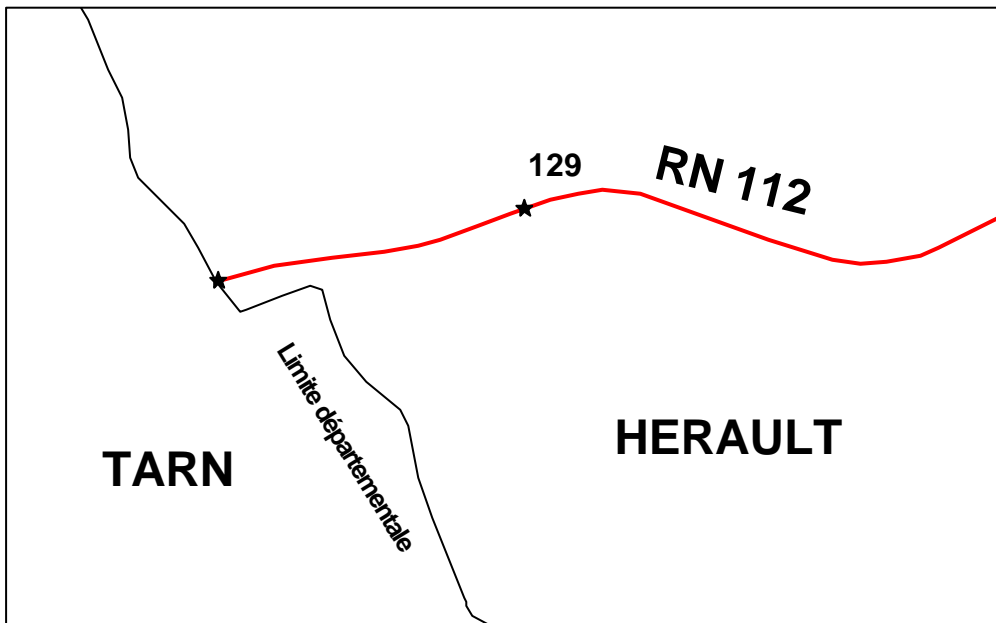
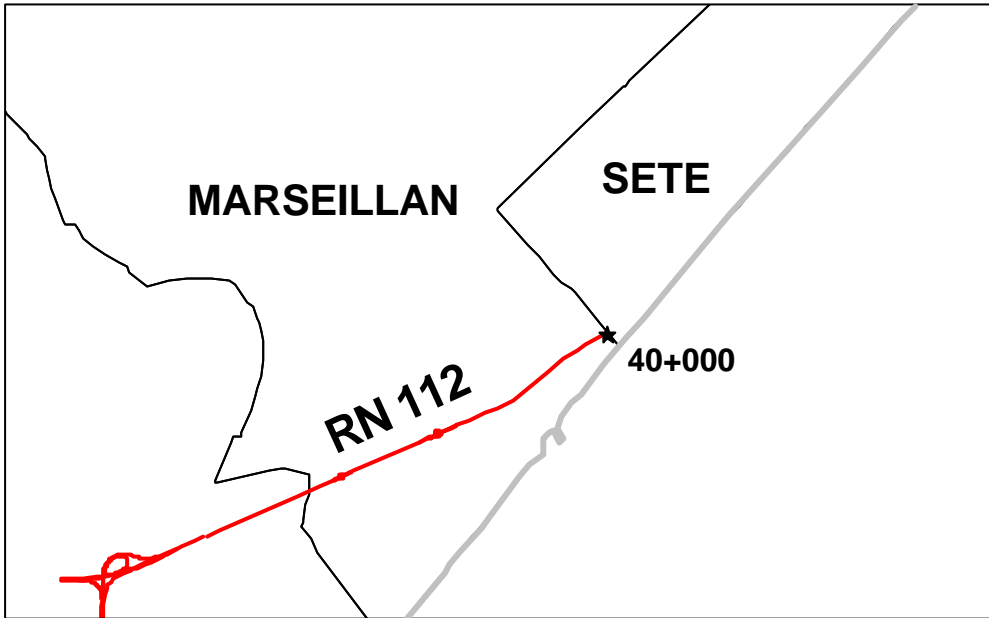
RN 110



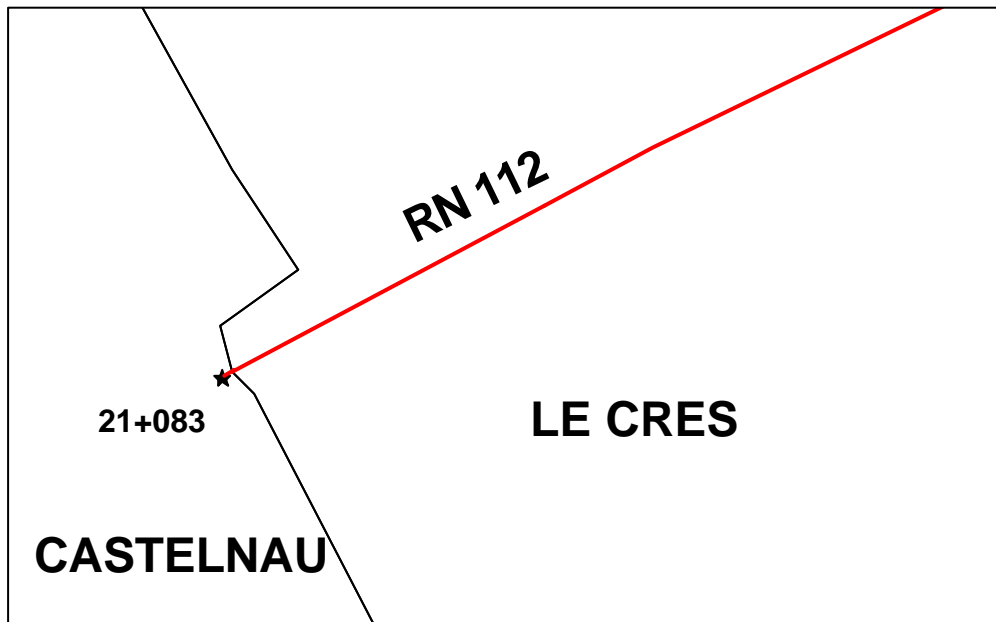
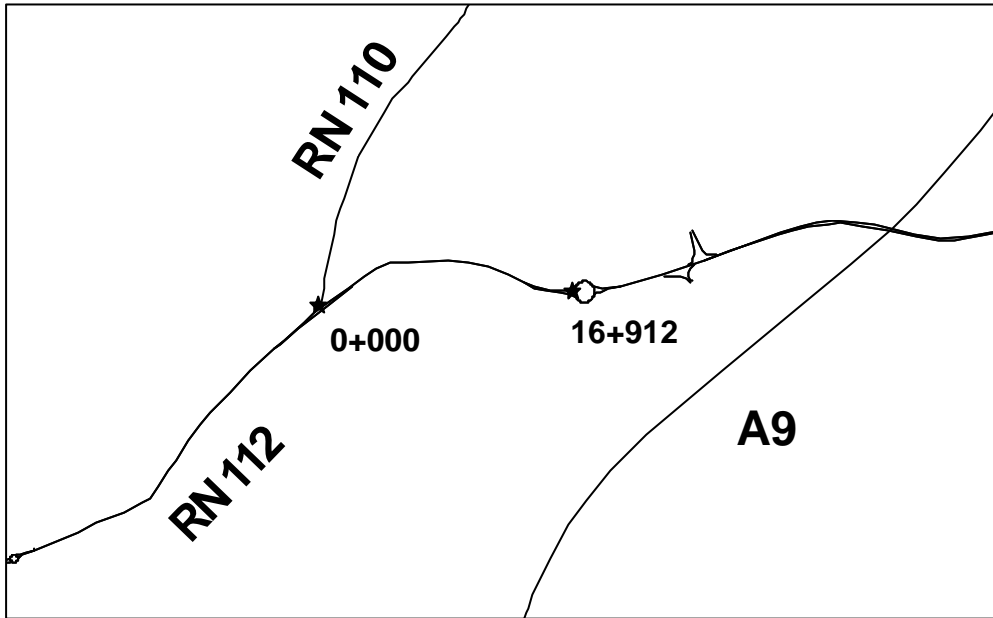
RN 112



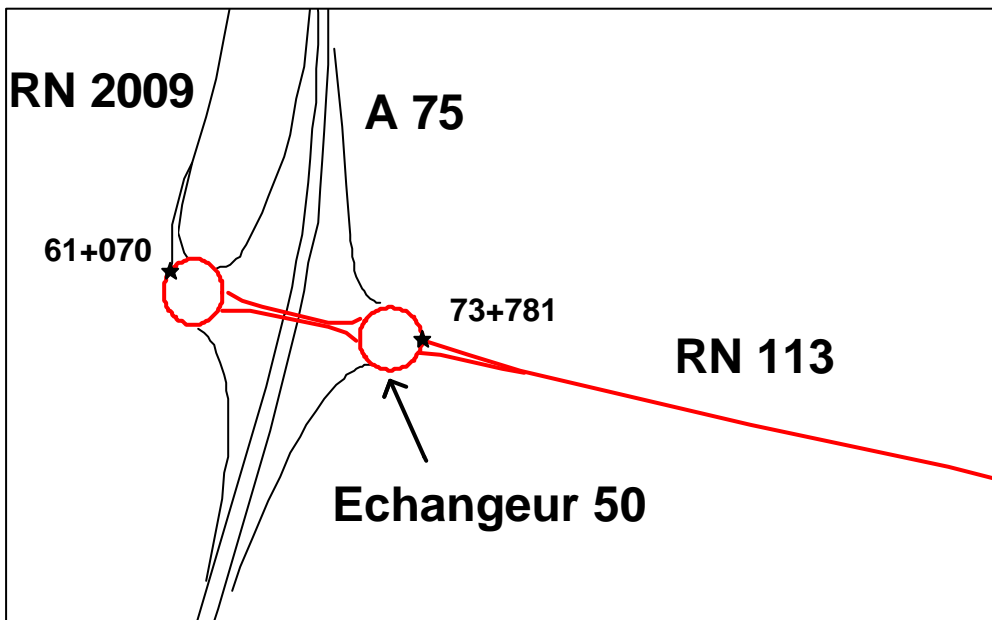
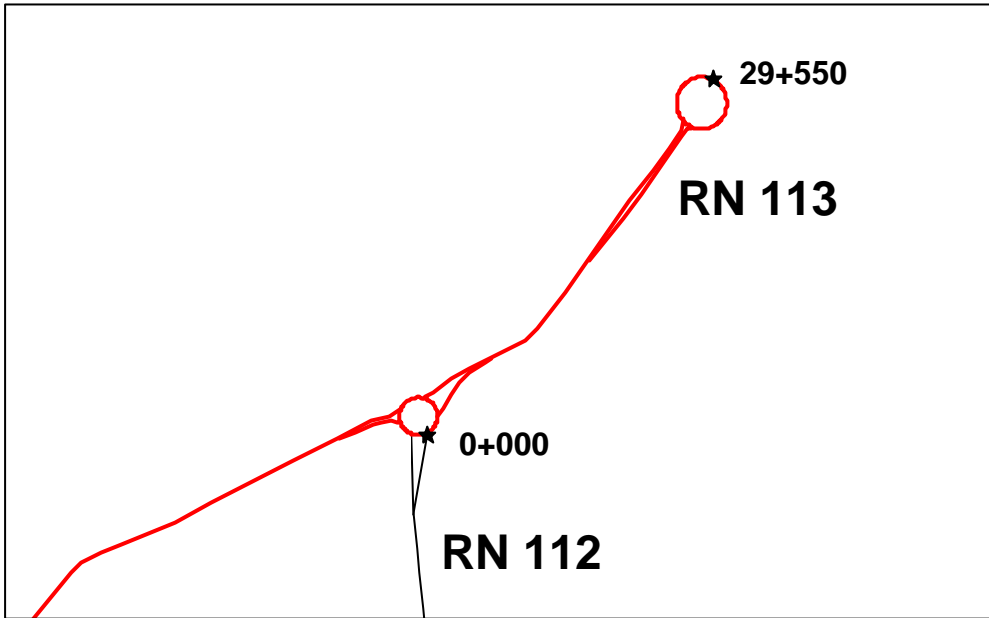
RN 112



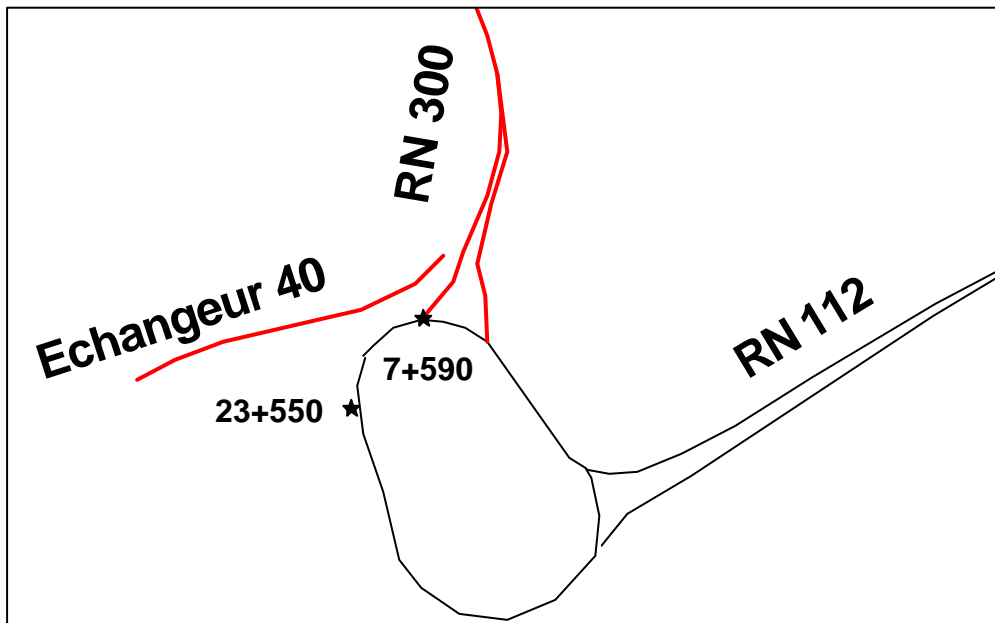
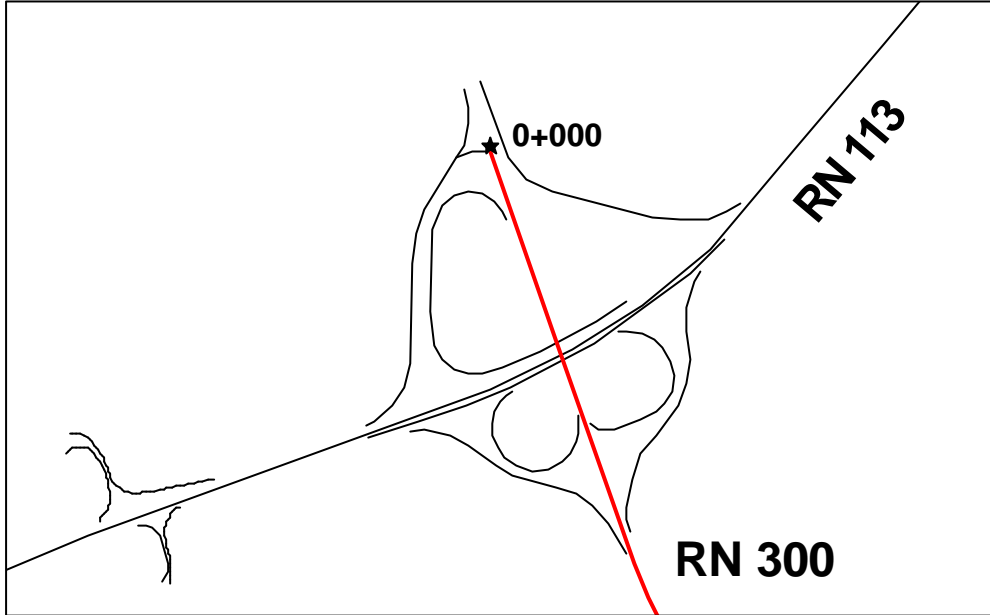
RN 113



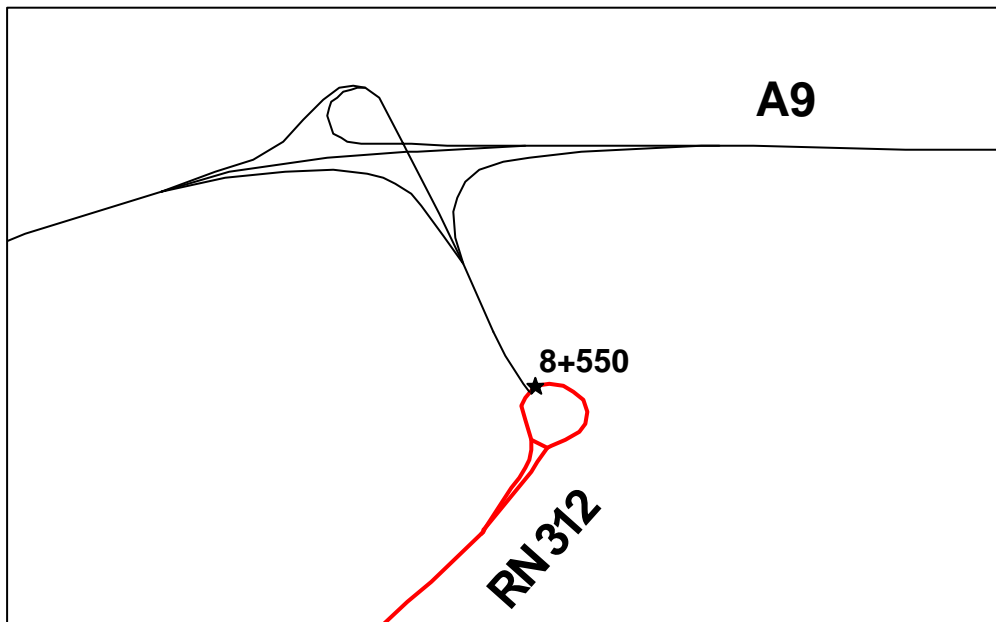
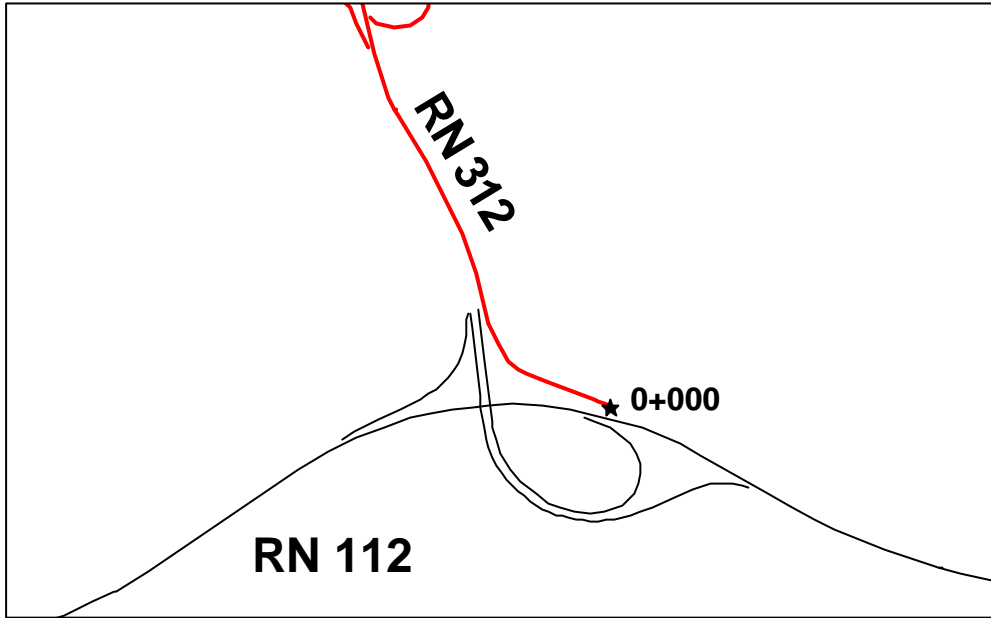
RN 113



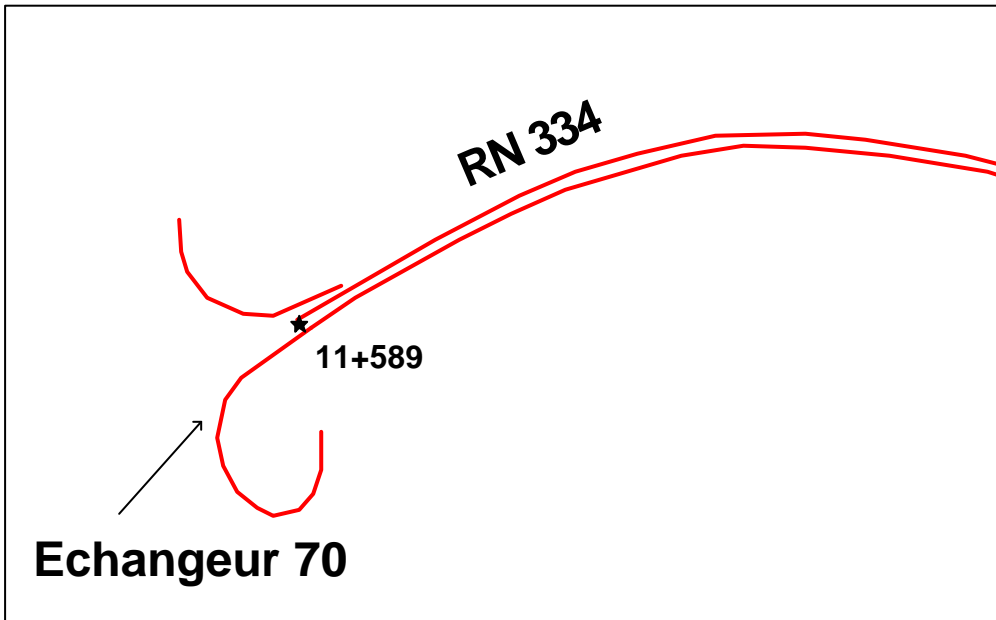
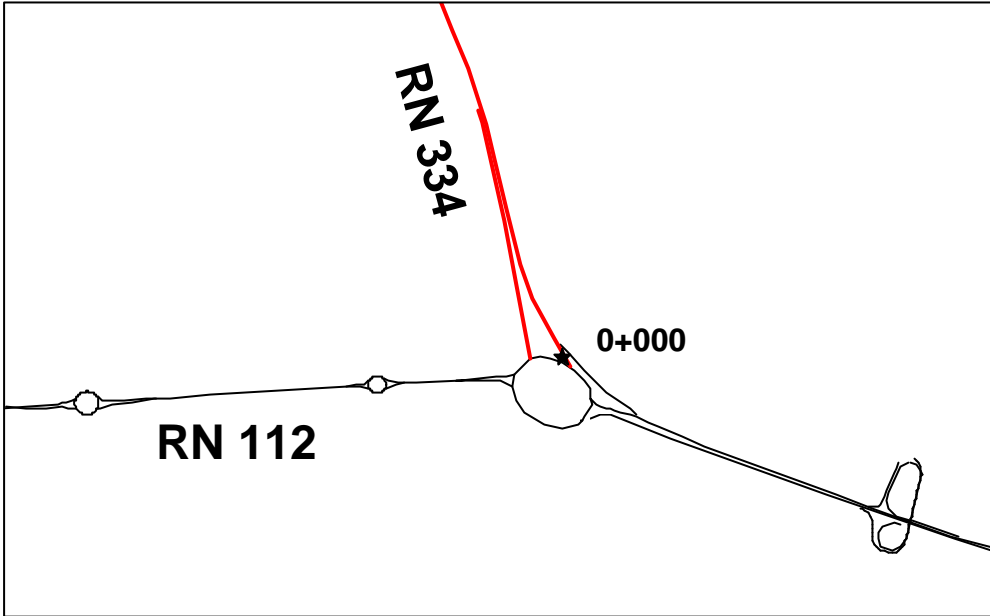
RN 300



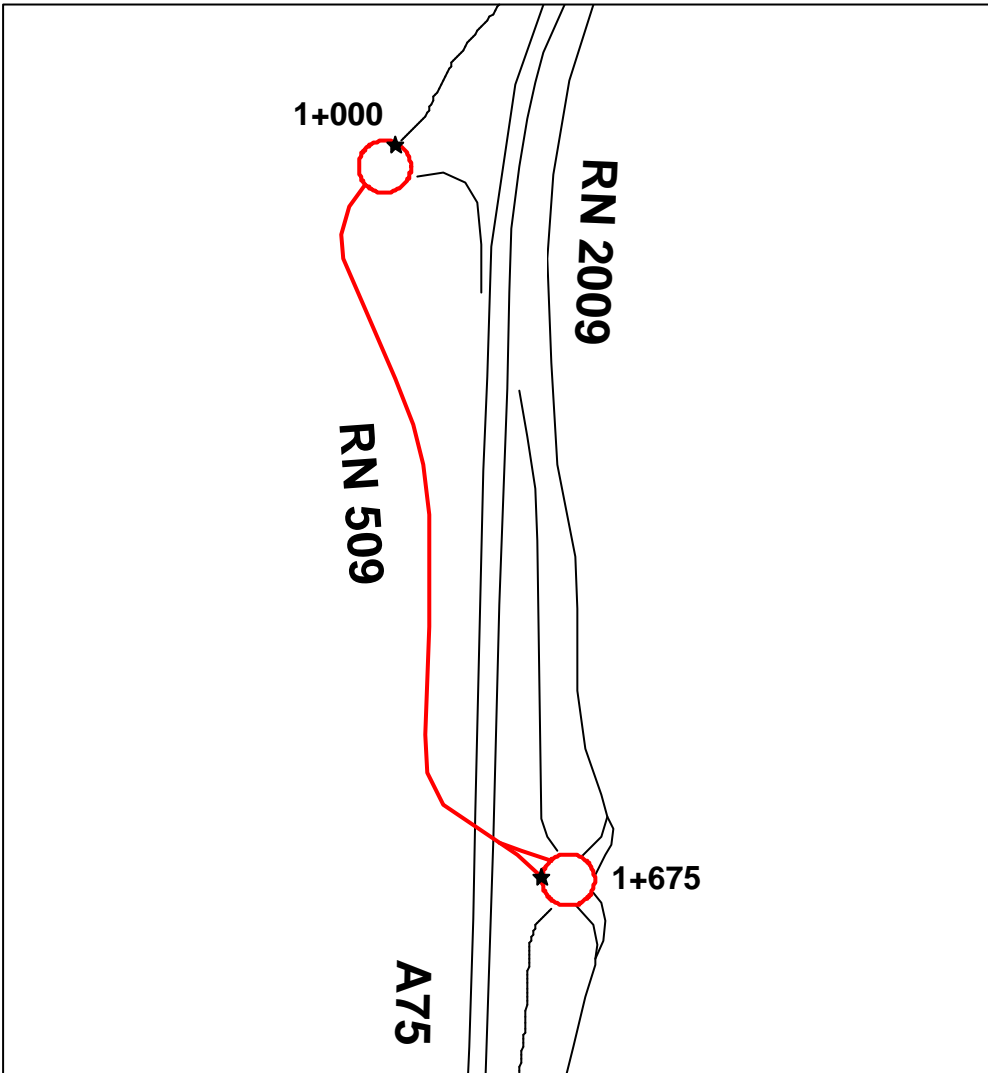
RN 312



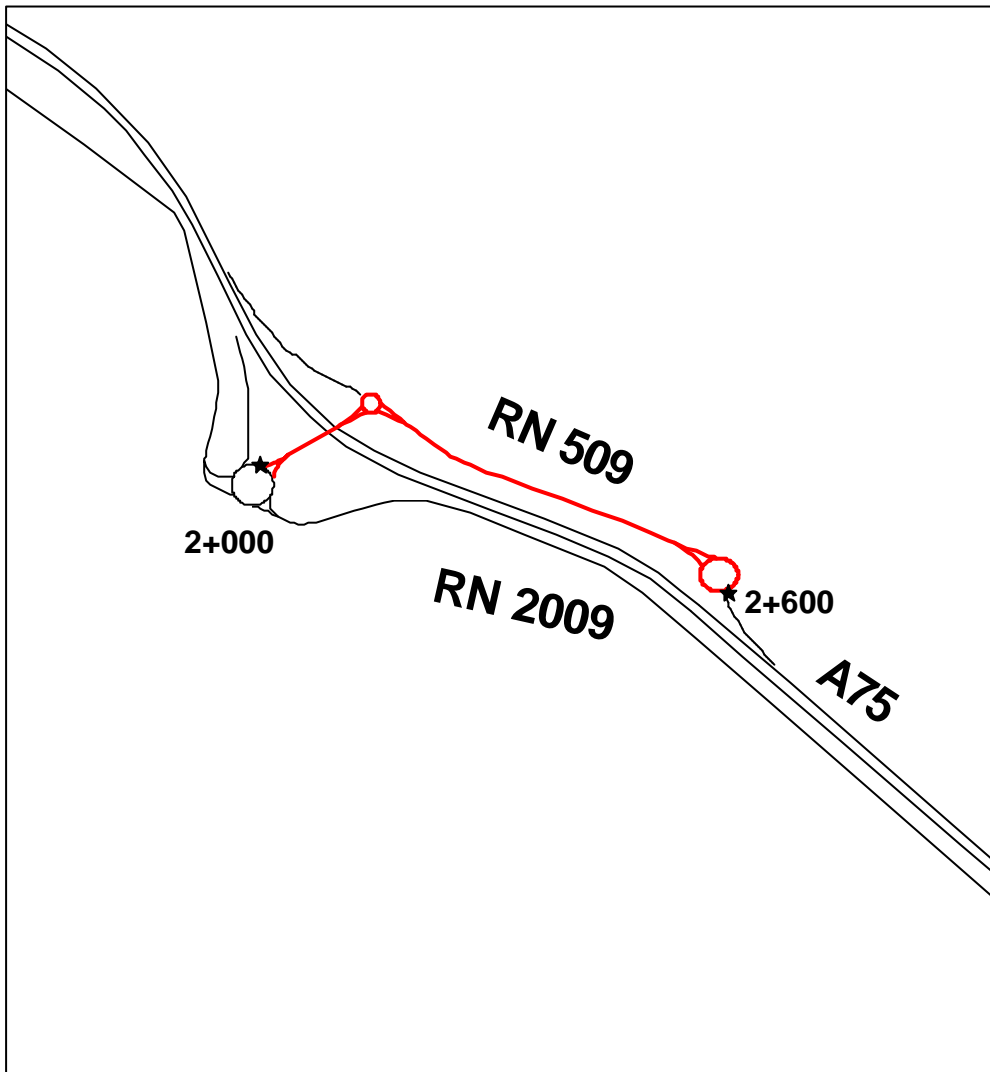
RN 334



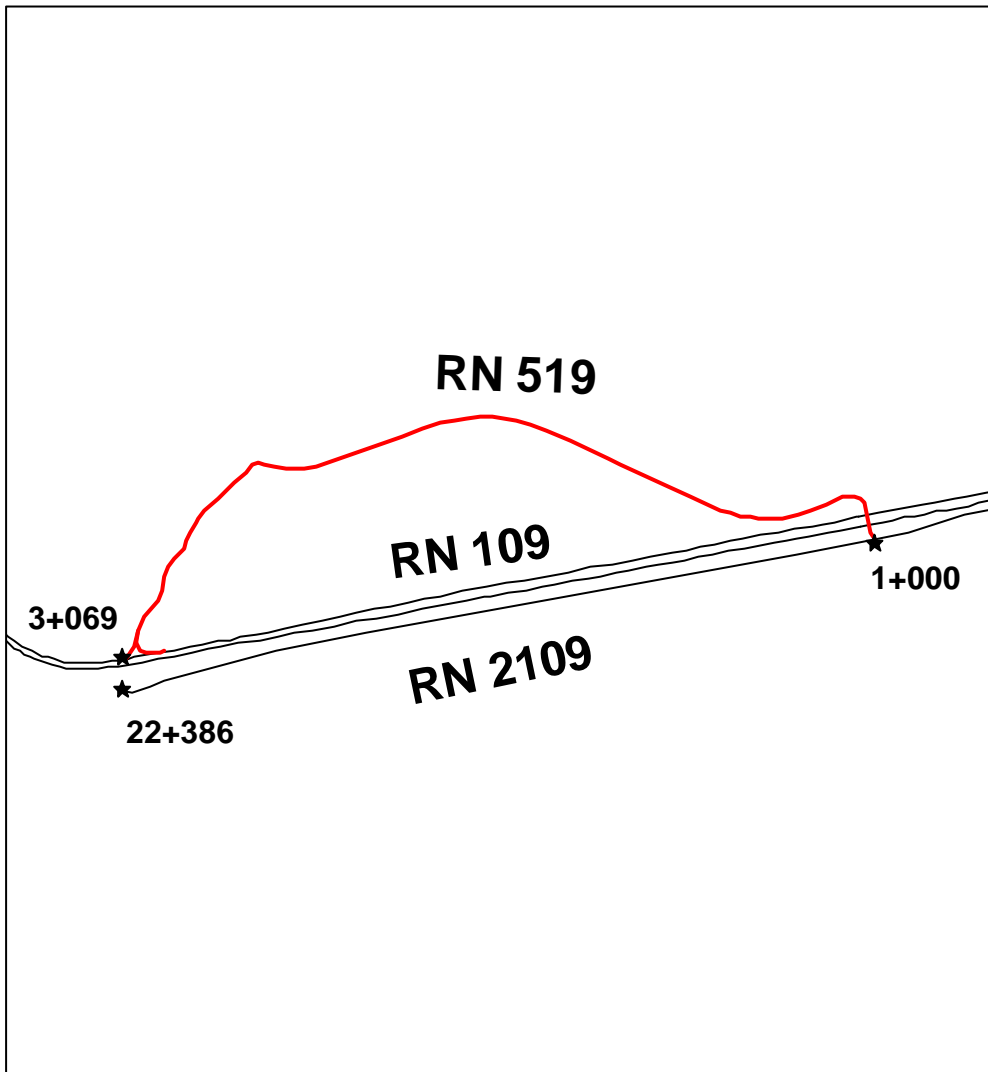
RN 509



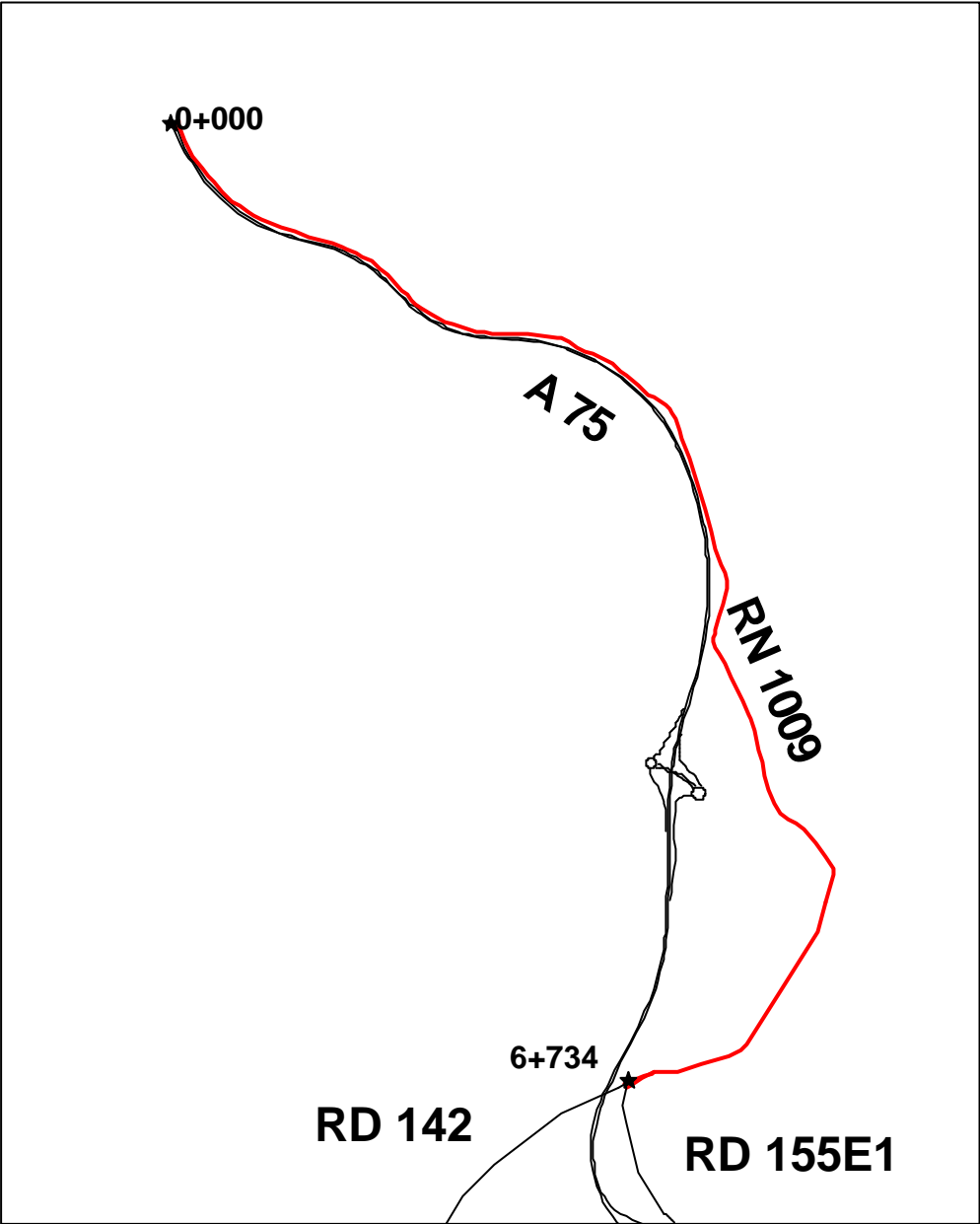
RN 509



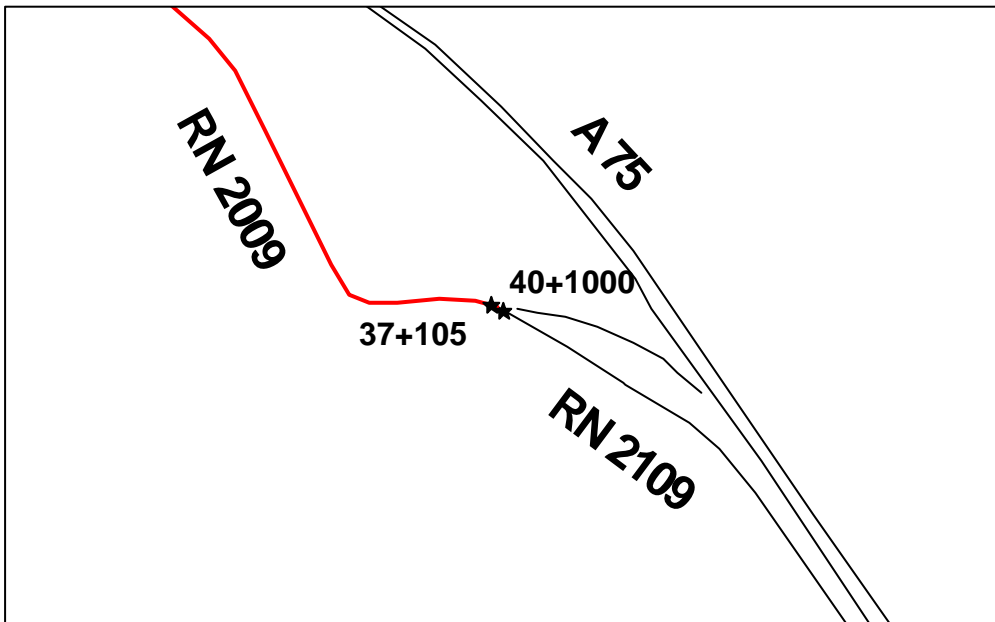
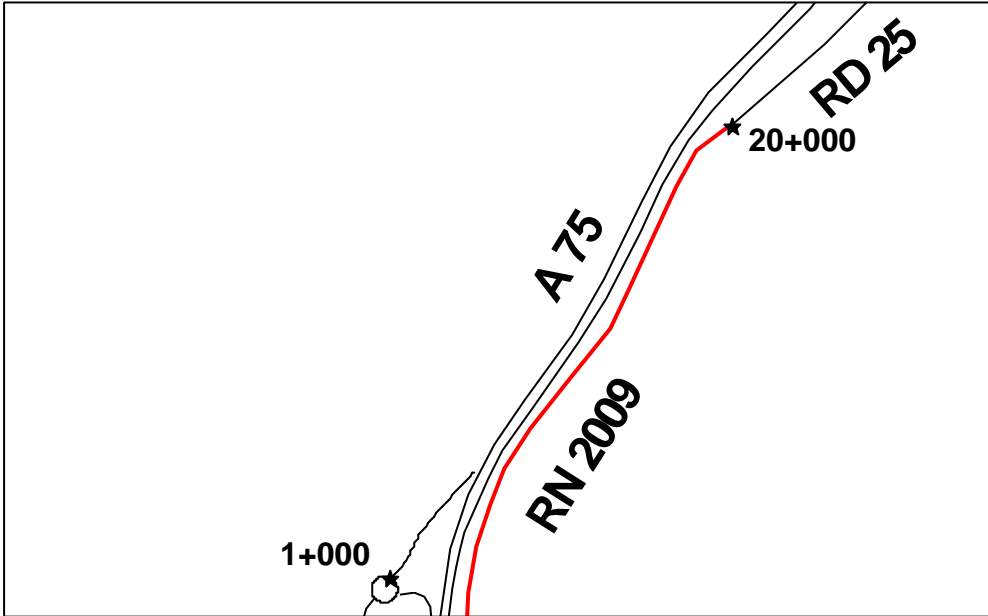
RN 519



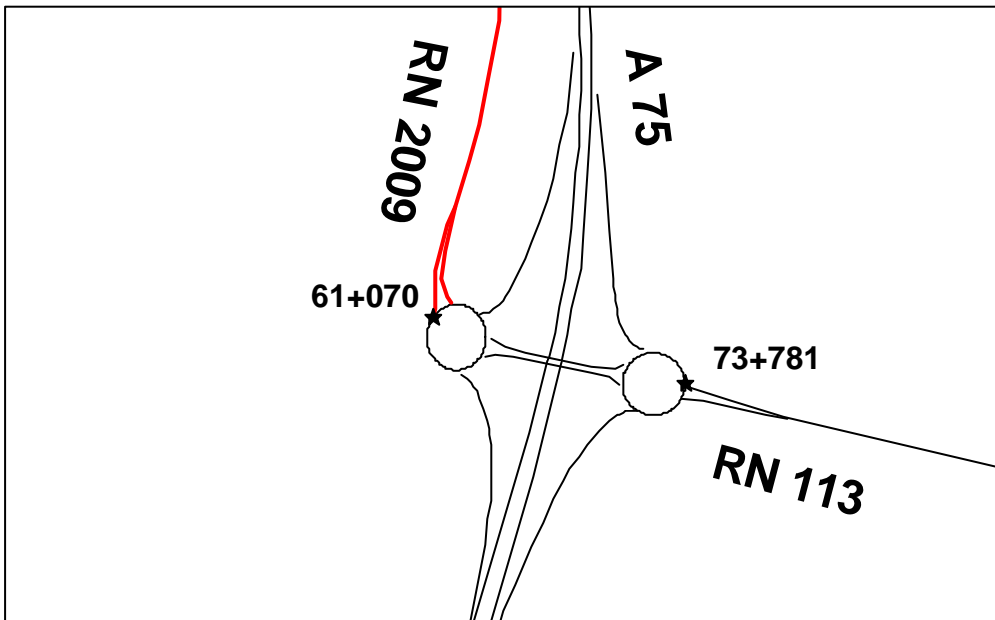
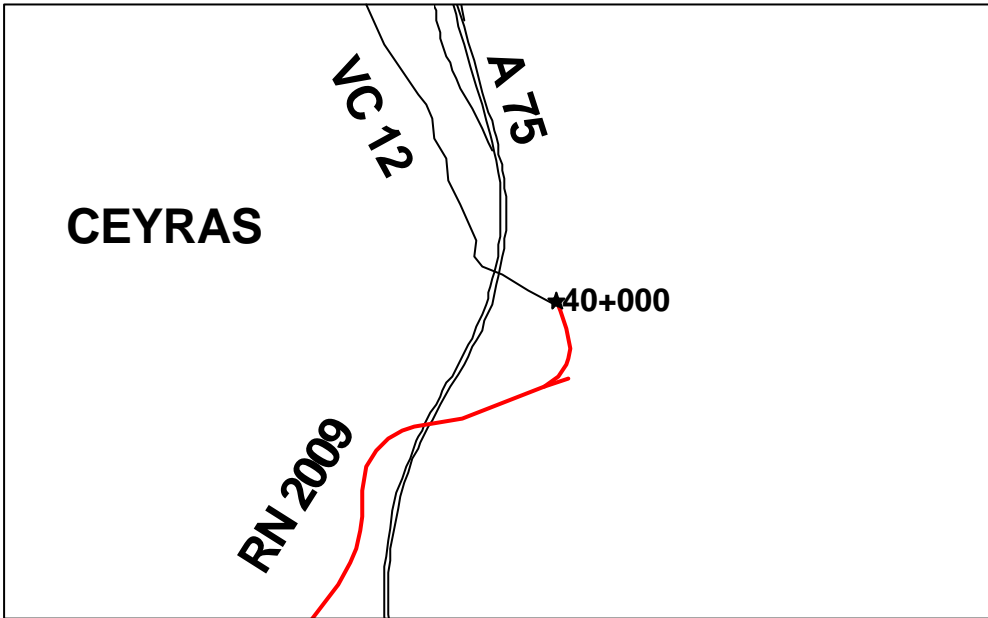
RN 1009



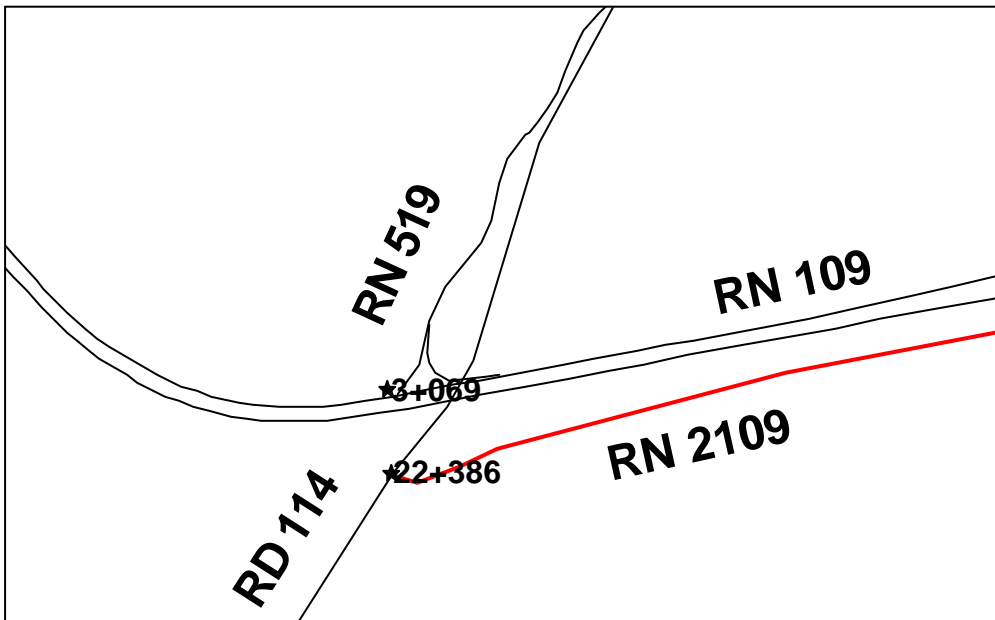
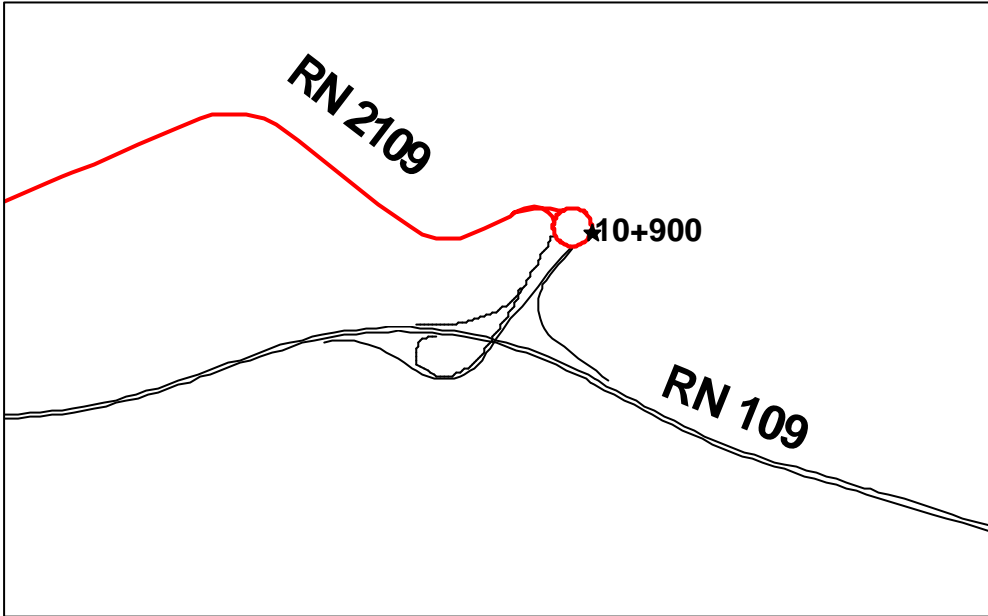
RN 2009



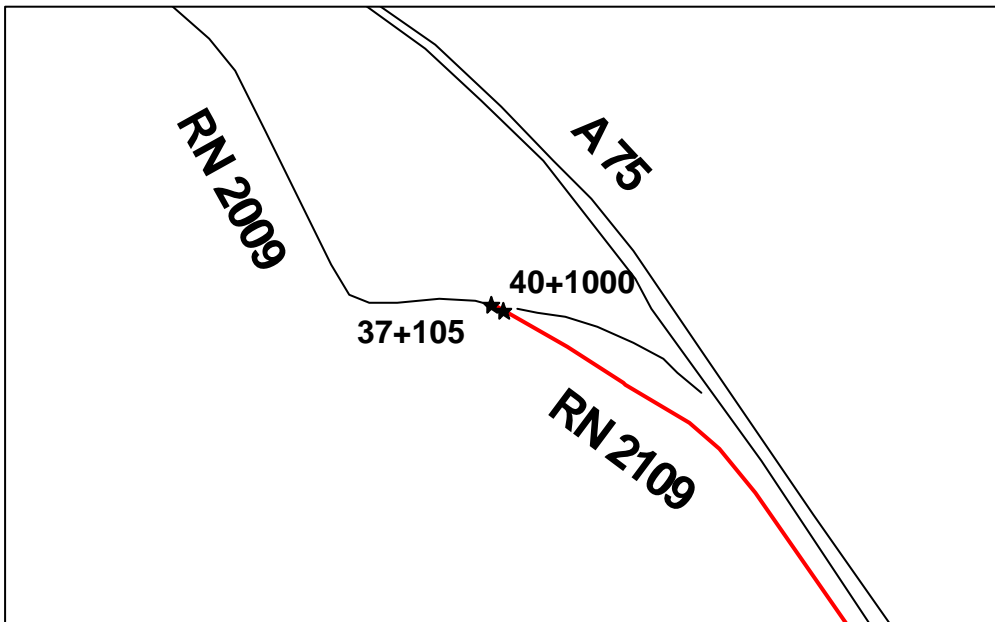
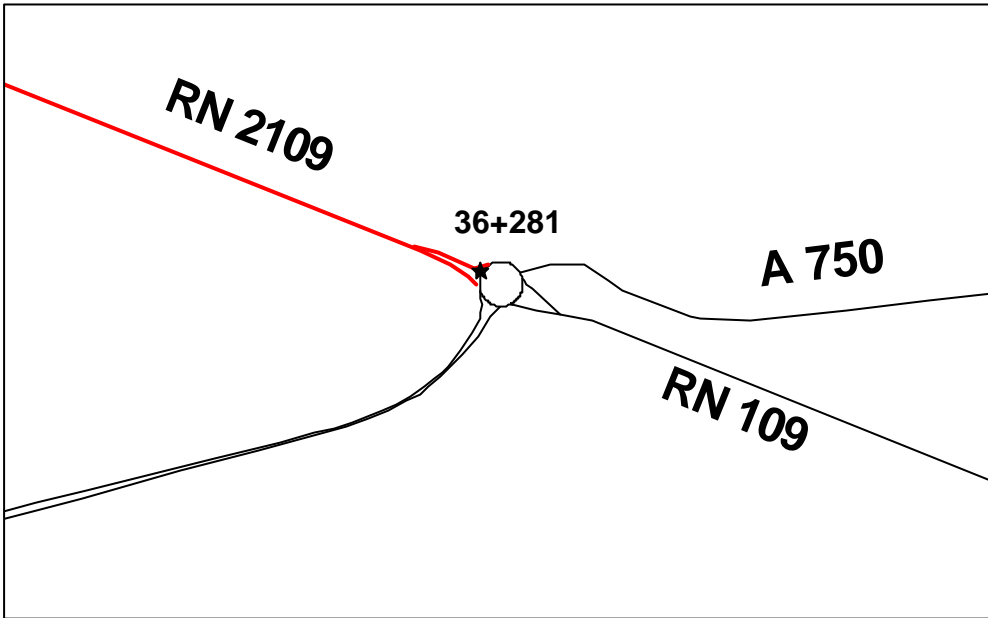
RN 2009



RN 2109



RN 2109



ANNEXE 2

- **Déclarations d'utilité publiques**
- **Conventions de gestion des carrefours giratoires**
- **Permissions de voirie et autorisations d'occupation temporaire**
- **Conventions de gestion des ouvrages d'art**

**DECLARATIONS
D'UTILITE
PUBLIQUE**

Déclarations d'utilité publique, acquisitions foncières et ouvrages réalisés en vue de l'aménagement des routes nationales concernées

RN	Commune	Date de l'arrêté de la DUP	Description
DEM	Castelnau le Crès Saint Aunès	2004-01-2579 du 14 octobre 2004	Déviations Est de Montpellier des RN 110 et RN 113 vers le chemin de la vieille poste
RN 112	St Chinian Babeaubouldoux	2005-01-2075 du 23/08/05	Créneau de dépassement
RN 334	Rocade Nord de Béziers	arrêté de DUP du 7 février 1997	Entre la RD 19 et la RN 112 Statut déviation d'agglomération

**CONVENTIONS DE
GESTION DES
CARREFOURS
GIRATOIRES**

GESTION DES CARREFOURS GIRATOIRES

VILLES	ROUTES	PR	DESIGNATION	Gestion/entretien	Observations
	RN 9		Desserte ZAE de la Barthe	District du Clermontais	
Marseillan	RN 112		traverse	Commune	
Villeneuve les Béziers	RN 112		carrefour giratoire Pole de la Méditerranée	Commune de Villeneuve les Béziers	
Puisserguier	RN 112		ZAE La Rouquette	Commune / Etat	
Saint Jean de Védas	RN 113		rue des Frênes	Commune de St Jean de Védas	
Baillargues	RN 113	14+800	giratoire Philippe Lamour	Commune / Etat	
Juvignac	RN 2109		talus de l'OA 2	Commune	

**PERMISSIONS DE
VOIRIE**

**AUTORISATIONS
D'OCCUPATION
TEMPORAIRE**

ROUTE	PR	COMMUNE	BENEFICIAIRE	OBJET	DATE	OBSERVATIONS
9	87+180	Béziers	Lyonnaise des eaux	AEP	13/11/1969	
9	87+700	Béziers	EDF GDF	branchement gaz	17/06/2004	
9	87+700	Béziers	EDF GDF	Branchement gaz	18/05/2004	
9	87+900	Béziers	M.Bougade.J	permis de construire	27/07/1964	concerne aussi RD11
9	90+620	Béziers	Lyonnaise des eaux	canalisations eau	31/03/2003	
9	90+735 au 90+905	Béziers	EDF	câbles souterrain	21/02/2005	
9	91+750	Béziers	M.Vernhes Henri	accès	29/07/1997	
9	parcelles sec AI n°30,31,32.	Béziers	Etablissements Carles	clôture	04/02/1982	
9	près mercedes face à Rizzi	Béziers	M.Garric.M	clôture	20/02/1982	
9	sec AI n°11	Béziers	Etablissements Carles	permis de construire	04/02/1980	
9	sec LM n°33	Béziers	M.Casanova.C	permis de construire	16/12/1980	
9	sec LP n°93 et 64	Béziers	géomètre Trinquier	permis de construire	18/02/1982	SCI Verdoux
9	intersection avec CR154	Béziers	M.Gali.F	permis de construire	09/01/1989	coté gauche
9	Montée des noyers	Béziers	Société Castellanos	permis de construire	17/12/1980	
9	92+500	Colombiers	EDF GDF	câbles souterrain	19/02/1999	
9	92+500	Colombiers	EDF GDF	gaz	20/01/1999	
9	93+000	Colombiers	Géomètre Steinberg	clôture	02/03/2005	
9	parcelle sec B n°659	Colombiers	M.Munck UFARA	clôture	02/09/2005	près giratoire RD162E2
9	93+890	Lespignan	M.Ouelaali.A	accès	01/04/2003	
9	96+050 au 96+150	Nissan lez Enserune	GDF	gaz	30/09/1998	
9	99+000	Nissan lez Enserune	France Télécom	canalisations	03/06/1996	
9	99+712	Nissan lez Enserune	M.Ramon André	canalisation eau	23/05/2005	redevance 115€
9		Nissan lez Enserune	EDF GDF	gaz	26/10/1998	
9	entrée est sec A844-B796-B874	Valros	CAEU Mèze	futur giratoire	07/11/2005	
9	parcelle sec B N°1123	Valros	géomètre Trinquier	clôture	10/12/1985	
9		Valros	Valros	réseau EU	08/07/1975	propriétés Tarbourie et Jammes
9	parcelle sec A n°5,6,7.	Lespignan	M.Colombier Jacques	clôture	12/10/1995	
9	parcelles B 778-587	Lézignan la Cèbe	M.Longhini H	clôture	04/04/2005	
9		Lézignan la Cèbe	Lézignan la Cèbe	EU	19/11/1998	
9		Lézignan la Cèbe	Lézignan la Cèbe	Branchement EU	08/10/1998	
9		Lézignan la Cèbe	Lézignan la Cèbe	branchement EU	25/08/1998	
9/112	Bd Verdun - Av d'Ornano	Béziers	Lyonnaise des eaux	réseau AEP	29/03/2004	
9/112	carrefour des 4 avenues	Béziers	Béziers	collecteur pluvial	23/02/1967	
110	0+370 à 0+380	Vendargues	France telecom	réseau	07/02/2001	
110	0+394 à 0+493	Vendargues	ESSO	accès station service	01/05/2000	
110	0+394 à 0+493	Vendargues	ESSO	renouvellement	01/05/2005	station service
110	0+680 à 0+750	Vendargues	EDF	réseau	06/07/2001	
110	0+780 à 0+800	Vendargues	Trébuchon	réseau E.P.	24/09/2003	
110	1+620 à 1+660	Vendargues	SUD IMMO Expansion	aménagement délaissé	26/08/2003	
110	PR 1+640	Vendargues	Système U			
110	1+820 à 1+900	Vendargues	SUD IMMO Expansion	aménagement accès	10/06/2004	franchissement du fossé
110	2+600	Castries	RUAS	branchement	07/02/2005	
110	2+700	Castries	M RASCOL	renouvellement stand de vente	15/06/2003	
110	3+200 à 3+400	Castries	SIGC	réseau E.P.	02/02/2005	
110	3+250 à 3+600	Castries	Montpellier Agglo	réseau E.U.	07/07/2005	
110	3+300 à 3+500	Castries	RUAS	branchement E.P.	03/06/2005	
110	3+400	Castries	RUAS	branchement E.P.	16/04/2003	
110	3+600	Castries	Montpellier Agglo	branchement E.U.	28/10/2003	
110	3+650	Castries	RUAS	branchement E.P.	06/07/2005	
110	3+700	Castries	Mairie	réseau élect pour feux	05/11/2000	
110	3+775 à 3+790	Castries	EDF	réseau	18/10/2000	

110	4+600 à 4+700	Castries	SCI IMMO D'OR	aménagement accès	12/12/2003	
110	5+220	Castries	EDF	réseau	13/06/2000	
ROUTE	PR	COMMUNE	BENEFICIAIRE	OBJET	DATE	OBSERVATIONS
110	5+500	Castries	EDF	branchement	27/01/2005	
110	5+500 à 5+600	Castries	RUAS	branchement E.P.	14/04/2005	
110	7+220 à 7+360	St Geniès des Mourgues	GDF	réseau	07/05/2002	
110	10+000 à 10+400	Restinclières	Hérault Energies	réseau Elect	20/04/2005	
110	10+150	Restinclières	SIGC	branchement E.P	17/09/2001	
110	10+350 à 10+400	Restinclières	Mairie	plantation arbustes	13/11/2001	
110	10+400	Restinclières	RUAS	branchement E.P.	01/06/2005	
110	10+500	Restinclières	M Brunazi	réseau E.U	16/09/2000	
110	10+700 à 10+800	Restinclières	Mairie	busage fossé	25/10/2001	
112	???	Sete	AGIP	Implantation st service	07/01/2004	S fiscaux et 20€
112	0+150	St Jean de Védas	EDF	alimentation	02/09/2003	
112	05+500	Villeneuve Mireval	EDF/GDF	Travaux sur le DP	05/02/2002	PR05+500 à08+900
112	5+500	Villeneuve	Maraval Auguste	Vente de produits en bordure de voix	11/06/2002	305€et20€
112	08+900	Mireval	Mairie	EU et EP	30/10/2002	PR08+900 à10+200
112	10+200	Mireval	CGE	EU et EP	30/10/2002	
112	15+525	Frontignan	CARBUR SA	transfert de nom	11/12/1997	
112	15+525	Frontignan	Martinez Dominique	Implantation st service	07/01/2004	20 €
112	18 avenue de Toulouse	Puisserguier	Géomètre Lanquetin	clôture	30/08/2005	
112	23+300	Sete	DYNEFF	renouvellement	07/01/2004	gratuit et 10€
112	23+900	Sete	CGE	Branchement AEP	10/03/2003	
112	24+000	Sete	France Telecom	Raccordement	27/01/2003	
112	24+100	Sete	CGE	Branchement AEP	04/03/2003	
112	24+200	Sete	SKALLI	Canalisation eaux industrielles	19/01/2004	PR24+ 200 à+400
112	24+200	Sete	SKALLI	Canalisation eaux industrielles	04/06/2004	PR24+200à+700 315€et 20 €
112	24+750	Sete	France Telecom	Tranchée réparation	27/01/2003	PR24+750 à+900
112	40+00	Marseillan	Morin J-paul	alignement	23/09/2002	PR40+00 à41+00
112	40+000	Marseillan	CETE	Travaux sur réseau de CDES DDE 34	13/10/2003	
112	40+136	Marseillan	INRA	Occupation parcelle	09/12/2004	entre PR40+136 à+400 115 €et 10€
112	40+136	Marseillan et Sete	Ecole Agriculture	Occupation parcelle	26/04/1995	valable 10 ans 600 francs
112	40+200	Marseillan	INRA	Canalisation EU	01/06/2004	PR40+ 200 à+300
112	40+200 au 40+300	Marseillan	INRA	canalisations EU	01/06/2004	
112	41+750	Marseillan	CARBUR SA	transfert de nom	08/12/1997	refus de modifier le tracé des pistes d'accès
112	41+800	Marseillan	CAMPUS	autorisation d'occupation du DP	07/01/2004	gratuit et 10€
112	47+100	Agde	Chatelard Franck	Vente de produits en bordure de voix	11/07/2005	305 €et 10 €
112	47+250	Agde	EDF	câbles	04/03/2003	
112	49+500	Agde	EDF/GDF	Bouclage HTAS	10/08/1965	
112	50+000 au 52+500	Vias - Agde	EDF	câbles souterrain	14/05/2005	
112	51+150 au 51+650	Agde	France Télécom	câbles , poteau	14/04/2005	redevance 613€
112	62+700	Cers	EDF	réseau HTA BTA	15/10/1997	
112	62+800	Cers	Cers	plantations sur ilôts	20/02/2003	
112	63+900 au 64+400	Villeneuve les béziers	Villeneuve les Béziers	réseau EU + eau	20/11/2002	
112	64+000	Villeneuve les Béziers	Villeneuve les Béziers	plantations	17/09/2004	
112	64+000	Villeneuve les béziers	Villeneuve les Béziers	canalisations EU	03/02/2003	
112	64+380	Villeneuve les béziers	Lyonnaise des eaux	AEP,EU, EP	15/02/1995	
112	65+530	Villeneuve les béziers	M.Guffroy Charles	accès	05/08/1980	
112	parcelle B375	Villeneuve les béziers	Géomètre Espeut	clôture	02/11/1977	
112	66+415	Béziers	Mme Dianoux	accès	24/10/1990	
112	68+500 au 68+940	Béziers	Béziers	pluvial	11/01/1990	
112	68+800	Béziers	GDF	branchement gaz	11/06/1999	

112	68+800	Tourbes	France Télécom	câbles souterrain	19/09/1994	
112	68+800 au 68+850	Béziers	EDF	Branchement	04/03/2002	
112	69+000	Béziers	Lyonnaise des eaux	bouche à clé	03/09/1997	
112	69+100 au 69+300	Béziers	GDF (CNG)	gaz	23/04/1999	
ROUTE	PR	COMMUNE	BENEFICIAIRE	OBJET	DATE	OBSERVATIONS
112	69+700	Béziers	Cabinet Carreau Colomb	façade	10/02/2003	
112	69+870 au 69+880	Béziers	EDF	Branchement	04/03/2002	
112	70+00 au 70+250	Béziers	EDF GDF	gaz	14/10/1999	
112	70+000	Béziers	Lyonnaise des eaux	AEP	05/12/1996	
112	70+000 au 70+100	Béziers	EDF GDF	gaz	06/03/2002	
112	71+180 au 72+250	Béziers	Béziers	réseau EU	26/09/1989	
112	71+900	Béziers	Béziers	réseau EU	29/11/1995	
112	72+150 au 72+250	Béziers	Béziers	accès avec aqueduc	21/02/2003	
112	74+800	Béziers	France Télécom	câble, pylone	21/03/2003	redevance 305,51€? non signé
112	85 à 89 av.wilson	Béziers	Ent Lingeri	réseau EU	01/04/1966	
112	87 av galinier	Béziers	Mme Corporon	Branchement EU	13/10/1997	
112	avenue Galinier	Béziers	Lyonnaise des eaux	canalisation EU	19/11/1998	
112	avenue wilson	Béziers	EDF GDF	branchement gaz	04/03/1999	
112	avenue wilson	Béziers	Ent Lingeri	accès	10/01/1967	Station service Europ Station
112	Bld de Verdun	Béziers	EDF GDF	branchement gaz	02/06/1998	
112	Bld de Verdun	Béziers	Lyonnaise des eaux	réseau eau	05/01/1998	
112	capiscol	Béziers	M.Rotivel .J	accès	04/01/1967	caravanes
112	carrefour m112 RD11	Béziers	M.Farre	canalisation PTT	08/07/1966	
112	ex PK 17+192	Béziers	M.Issaly Charles	accès	14/08/1969	
112	intersection rue maximilien	Béziers	M.Cauquil Gleizes	gaz	18/08/1966	
112	lotissement capiscol	Béziers	Carcenac et Duffieux		20/06/1974	Sebli
112	parcelle RV 150	Béziers	M.Torregosa gérard	clôture	15/06/1990	
112	parcelle RX n°1 (av Galinier)	Béziers	Géomètre Steinberg	clôture	30/08/2005	
112	permis PC 84 T 0292	Béziers	SCI LAMOUR	bâtiment	30/01/1985	
112	77+250 au 78+000	Maureilhan	Maureilhan	câbles souterrain	27/05/2002	
112	77+500	Maureilhan	Lyonnaise des eaux	branchement eau	12/07/2002	
112	77+500	Maureilhan	GDF	gaz	23/01/1997	
112	77+500 au 77+600	Maureilhan	SCI Gagy	clôture	16/01/2004	
112	77+770	Maureilhan	EDF	câbles souterrain	11/08/1999	
112	av république,sec A n°456	Maureilhan	M.Gomez J.Michel	branchement AEP	26/04/1995	
112	80+740 au 80+830	Puisserguier	GFA de la Plane	clôture	20/11/2002	
112	83+800 à 83+900	Puisserguier	France Télécom	canalisations, chambre	20/08/1996	
112	83+900 au 83+930	Puisserguier	M.Martin rené	clôture	14/06/2002	
112	84+500 au 85+400	Puisserguier	GDF (CNG)	gaz	23/04/1999	
112	84+810 au 84+885	Puisserguier	GDF	gaz	07/01/2002	
112	85+100 au 85+200	Puisserguier	GDF (CNG)	gaz	27/01/2000	
112	85+280	Puisserguier	EDF	compteur	21/07/2004	
112	88+370	Puisserguier	Puisserguier	canalisation d'eau	02/04/2002	
112	avenue de Toulouse	Puisserguier	EDF	réseau aérien élec	20/01/1999	
112		Puisserguier	EDF	câbles souterrain	30/10/1998	
112	89+200 à 129+480		9 TELECOM Réseau	Tranchée sous chaussée	01/01/2000	
112	91+400 à 91+500	Cébazan	Mairie de Cébazan	Tranchée sous chaussée électricité	15/06/2001	
112	91+400 à 91+500	Cébazan	Mairie de Cébazan	Réalisation de travaux	04/07/2000	
112	91+550	Cébazan	SAUR	Réalisation de travaux	07/07/2003	
112	91+700 à 92+100	Cébazan	Mairie de Cébazan	Aménagement de la traverse	23/01/2004	
112	91+700 à 92+300	Cébazan	Mairie de Cébazan	Modification de 8 tampons de regards	28/03/2003	
112	91+800 à 92+000	Cébazan	Mairie de Cébazan	Réfection de regards d'assainissement	05/05/1998	

112	91+800 à 92+100	Cébazan	Mairie de Cébazan	Regards d'assainissement	10/06/1998	
112	91+800 à 92+100	Cébazan	Mairie de Cébazan	Reprise du réseau EU	15/04/2003	
112	92+ 400 à 92+600	Cébazan	SAUR	Réparation d'une fuite d'eau tuyau acier	02/06/1998	
112	92+000	Cébazan	Mairie de Cébazan	Réalisation de travaux	01/07/2003	
112	92+100	Cébazan	Mairie de Cébazan	Remplacement d'un tampon en fonte	30/07/2002	
112	92+200	Cébazan	GLEIZES Française	Branchement au réseau d'assainissement	08/02/2002	
ROUTE	PR	COMMUNE	BENEFICIAIRE	OBJET	DATE	OBSERVATIONS
112	92+410 à 92+480	Cébazan	MOURET Hubert	Alignement	14/03/1998	
112	92+550	Cébazan	SAUR	Réalisation de travaux	07/03/2003	
112	94+800	Pierrerie	Mairie de Pierrerie	Conduite AEP	09/03/1999	
112	96+000 à 97+000	Saint Chinian	Mairie de St Chinian	Réalisation de travaux	22/05/2001	
112	96+040 à 96+080	Saint chinian	SARL Garage Chareyre	Réalisation de travaux	22/10/1998	
112	96+040 à 96+080	Saint Chinian	Garage P. SIRE	Réalisation de travaux	08/01/1999	
112	96+175 à 96+235	Saint Chinian	Garage BERNARD	Réalisation de travaux	28/10/1998	
112	96+175 à 96+235	Saint Chinian	Garage BERNARD	Occupation du domaine routier	02/11/2004	
112	96+175 à 96+235	Saint Chinian	Garage BERNARD	Arrêté de voirie	02/11/2004	
112	96+175 à 96+235	Saint Chinian	Garage BERNARD	Distributeur de carburant	02/11/2004	Renouvellement d'autorisation
112	96+40 à 96+80	Saint Chinian	Garage SIRE	Distributeur de carburant	08/01/1999	Renouvellement d'autorisation
112	96+500 à 96+550	Saint Chinian	Mairie de Saint Chinian	Conduite et station de relevage	03/06/2005	
112	96+500 à 96+700	Saint Chinian	Mairie de Saint Chinian	Evacuation des eaux pluviales	06/04/2004	
112	96+500 à 97+000	Saint Chinian	SAUR	Remise à niveau de regards	29/06/1998	
112	96+600	Saint Chinian	SAUR	Réalisation de travaux	20/11/1998	
112	96+600 à 96+700	Saint Chinian	SAUR	Branchements AEP et EU	05/04/2004	
112	96+860	Saint Chinian	AGRI SERVICE	Branchement AEP	12/03/2003	
112	97+000	Saint Chinian	EDF GDF	Réalisation de travaux	24/08/2000	
112	98+200 à 98+300	Saint Chinian	ETIENNE Jacques	Alignement	21/08/2002	
112		Saint Chinian	SAUR	Branchement d'eau potable et assainissement	06/10/1998	
112	111+670	Riols	DDE	Buse hydraulique	05/04/2002	
112	114+140 à 114+300	Riols	DDE	Signalisation verticale	01/12/2003	
112	114+140 à 114+300	Riols	DDE	Signalisation verticale	01/12/2003	
112	114+140 à 114+500	Riols	DDE	Signalisation verticale	01/11/2003	
112	114+140 à 114+300	Riols	DDE	Arrêté de circulation	01/12/2003	Limitation de vitesse sur Condades
112	117+400	St Pons de Thomières	CARAYON Jacques	Alignement	27/09/2001	
112	118+800 à 119+000	St Pons de Thomières	Mairie de Saint Pons	Réfection de chaussée carrefour piste verte	26/04/2000	
112	118+900 à 119+100	St Pons de Thomières	Mairie de Saint Pons	Réseau basse tension	22/03/2000	
112	119+000 à 121+000	St Pons de Thomières	Mairie de Saint Pons	Réseau E.U.	16/06/2004	
112	119+100 à 119+200	St Pons de Thomières	SCI LOU CANTEIROU	Alignement	10/01/2001	
112	119+124 à 119+162	St Pons de Thomières	SARL BOUSQUET	Alignement	30/09/1998	
112	119+200	St Pons de Thomières	EDF GDF	Réalisation de travaux	15/03/2001	
112	119+300	St Pons de Thomières	SORIANO Michel	Réalisation de travaux	11/06/2003	
112	119+500	St Pons de Thomières	SARL GALLIEN	Réalisation de travaux	01/11/1998	
112	119+500	St Pons de Thomières	SARL GALLIEN	Réalisation de travaux	01/11/2003	Renouvellement d'autorisation
112	119+600 à 119+800	St Pons de Thomières	Gendarmerie	Raccordement Gendarmerie à AEP	14/05/1998	
112	119+600 à 119+800	St Pons de Thomières	Sté Electrique Poujolaise	Pose de câbles Gendarmerie	06/05/1998	
112	119+600 à 119+800	St Pons de Thomières	France Télécom	Raccordement Gendarmerie à France Télécom	26/05/1998	
112	119+700 à 119+800	St Pons de Thomières	Hopital local de St Pons	Branchement usées	23/03/1998	
112	119+700 à 119+800	St Pons de Thomières	Conseil Général 34	Réseaux souterrains	20/09/2002	
112	119+770	St Pons de Thomières	Conseil Général 34	Bandes structurantes pavées	07/12/2001	
112	120+000 à 120+300	St Pons de Thomières	Mairie de Saint Pons	Réfection de regards d'assainissement	28/03/2000	
112	120+100 à 120+200	St Pons de Thomières	Mairie de Saint Pons	Travaux AEP sous tranchée	27/04/2000	
112	120+300 à 120+500	St Pons de Thomières	Mairie de Saint Pons	Renforcement du réseau d'assainissement	07/01/2004	
112	120+400 à 120+900	St Pons de Thomières	Conseil Général 34	Aménagement de carrefour	29/09/1999	

112	120+730 à 120+810	St Pons de Thomières	Viguié Eric	Permission de voirie	15/10/1998	
112	120+730 à 120+810	St Pons de Thomières	Viguié Eric	Réalisation de travaux	15/10/2003	Renouvellement d'autorisation
112	120+800	St Pons de Thomières	Mairie de Saint Pons	Réseau d'assainissement	28/09/1999	
112	120+800 à 120+810	St Pons de Thomières	Parmelot	Création d'un passage busé	02/09/2005	
112	122+300 à 122+350	Courniou	CARRIERE DE COURNIYOU	Réhabilitation d'un accès	23/11/2005	
112	124+900 à 125+100	Courniou	Mairie de Courniou	Alimentation éclairage public	17/04/2000	
112	124+950 à 124+970	Courniou	GAZEL-VERLHAC Maryse	Réalisation de travaux	17/03/2003	
112	125+100 à 125+400	Courniou	Conseil Général 34	Aménagement de carrefour	23/09/2003	
ROUTE	PR	COMMUNE	BENEFICIAIRE	OBJET	DATE	OBSERVATIONS
112	126+000 à 126+250	Courniou	Commune de Courniou	Alignement	27/03/2003	
112	ex PK 9+230 et PK8+000	Portiragnes et Vias	BRL	canalisation eau	25/03/1974	redevance 180 F ?
113		Meze	Hakim Françoise	Alignement	23/09/2002	Parcelle section F n°1429
113		Meze	SARL STOMECC	Alignement et accès busé	05/11/2004	Parcelles section BP n°50,51et60
113	17+400	Vendargues	CGE	branchement E.P.	17/09/2004	
113	17+500	Vendargues	CGE	réseau E.P	15/06/2000	
113	17+500 à 17+530	Vendargues	GDF	branchement	16/09/2003	
113	17+590	Vendargues	SARL B.P.J.	renouvellement	01/11/2005	station service
113	17+590	Vendargues	Total	station service		
113	17+590 à 17+690	Vendargues	M LACAZE	accès station service	09/12/2001	
113	18+100 à 18+200	Vendargues	Louis Dreyfus Com	réseau	05/12/2003	
113	18+150 à 18+450	Vendargues	Mairie	réseau pluvial	16/02/2000	
113	18+400	Vendargues	CGE	branchement E.P.	30/08/2005	
113	18+400 à 18+500	Vendargues	SCI CETTE	aménagement accès	14/12/2004	
113	18+400 à 18+700	Vendargues	S.A. MEMO	création bordure GSS2	29/11/2003	
113	18+600 à 18+700	Vendargues	CGE	branchement	01/04/2005	poteau incendie
113	18+700	Vendargues	CGE	branchement E.P.	15/04/2003	
113	18+850	Vendargues	CGE	branchement E.P.	24/08/2004	
113	2+310	Lunel	TOTAL	renouvellement	08/12/2000	hors subdivision
113	20 à 20+400	Le Crès	SIAE	réseau pluvial	13/02/2001	
113	20+200	Le Crès	CISEL	aménagement accès	02/08/2004	
113	20+340	Le Crès	SUD IMMO Expansion	aménagement accès	30/07/2002	
113	20+340	Le Crès	S.A. ARMADEN	branchement E.P.	03/07/2003	fonçage
113	20+620	Le Crès	FDI Habitat	création accès	03/11/2003	
113	20+800	Le Crès	CGE	branchement E.P.	27/06/2005	
113	20+980 à 21+000	Le Crès	CGE	branchement E.P.	17/05/2005	
113	31+400	St Jean de Védas	SARL Micro tunnel	réseau E.U.	27/09/2004	fonçage
113	31+958	St Jean de Védas	M BEYSSAC	renouvellement	01/11/2005	station service TOTAL
113	33+450	St Jean de Védas	GDF	branchement	26/02/2002	
113	33+450	St Jean de Védas	GDF	branchement Gaz	29/04/2003	
113	33+700 à 33+730	St Jean de Védas	GDF	réseau	20/02/2003	
113	33+800 à 33+900	St Jean de Védas	GDF	branchement	12/12/2000	
113	33+850	St Jean de Védas	GDF	branchement	01/03/2004	
113	33+900	St Jean de Védas	URR Montpellier	branchement aérien	11/09/2003	
113	34+500 à 34+530	St Jean de Védas	SCI Elalia	aménagement accès	02/07/2004	
113	37+600	Fabrègues	EDF	réseau	18/09/2000	
113	37+715 à 37+750	Fabrègues	M LEU	renouvellement	08/12/2000	station service Dyneff
113	37+730	Fabrègues	GDF	branchement	03/06/2002	
113	37+800	Fabrègues	EDF	réseau	16/06/2000	
113	37+806	Fabrègues	EDF	branchement	17/04/2003	
113	37+950	Fabrègues	SARL Kuntz	élargissement accès	13/01/2004	
113	44+00	Gigean	Ségura Sabrina	Vente de produits en bordure de voie	12/12/2001	340,90€et19,42€
113	44+00	Gigean	Chansieux-Charpentier	Vente de produits en bordure de voie	10/04/2003	310€et20ou10€

113	44+00	Gigean	Pinault Rosalie	Vente de produits en bordure de voie	03/06/2004	310€et20ou10€
113	44+00	Gigean	Baliti Hamib	Vente de produits en bordure de voie	19/04/2005	333€et 20ou 10€
113	44+320	Gigean	Mairie	canalisation AEP	23/07/2001	PR44+320 à+720
113	45+500	Gigean	EDF-GDF	Travaux sur le DP	04/10/2002	
113	50+00	Poussan	Blanc Jacky	Alignement	26/06/2003	Parcelles section B n°1578 et1581
113	55+00	Loupian	Vidal Magali	Vente de produits en bordure de voie	10/04/2003	310€et20ou10€
113	55+00	Loupian	Baliti Rachid	Vente de produits en bordure de voie	13/07/2005	333€et 20ou 10€
113	56+00	Gigean	France Telecom	Raccordement réseaux	31/12/2003	
113	57+350	Meze	TOTAL	Implantation st service	07/01/2004	S fiscaux et 20€
113	57+400	Meze	AGIP	Alignement et accès	16/12/1998	672Fet 150F
ROUTE	PR	COMMUNE	BENEFICIAIRE	OBJET	DATE	OBSERVATIONS
113	57+400	Meze	AGIP	renouvellement	07/01/2004	gratuit et 10€
113	58+000	Poussan	Rimbaud ...	Branchement EDF	19/07/2002	
113	58+920	Meze	Serveille Renaud	Alignement et accès busé	07/05/2003	Parcelle section M n°870
113	64+000	Montagnac	Bas Rhône	conduite d'eau	23/04/1987	
113	66+800 au 66+850	Montagnac	SCI Les Rocailles	clôture	19/03/2003	
113	66+800 au 66+850	Montagnac	SCI Les Rocailles	clôture	19/03/2003	
113	68+500	Montagnac	Montagnac	accès	22/04/1997	
113	70+000 au 71+000	Montagnac	Montagnac	canalisations EU	24/05/2002	
113	70+250 au 70+500	Montagnac	GDF (CNG)	gaz	26/05/1999	
113		Montagnac	GDF	gaz	06/10/1998	
300	6+300	Frontignan	Neuf Telecom	Raccordement URAD	04/06/2004	PR6+300à7+00et traverse RN2112 23€
300	et RN112	Sete	SIVOM Sete	Canalisation EU	25/10/1999	3051,50francs
312	8+350	Bessan	ASF	pluvial	17/05/2004	
334	8+920 au 9+335	Béziers	CABEME	eau potable	07/11/2005	concerne aussi giratoireRD154
334	86+100	Béziers	Béziers	Feux tricolores	11/09/2002	carrefour autoroute
334	parcelle sec DI n°134	Béziers	SEBLI	non précisés	31/08/2005	RN334 non concernée
1009	2+730 au 3+260	Béziers	Lyonnaise des eaux	canalisations eau	07/01/2002	
2009	23+000	Lodève	France Telecom	Artère souterraine	09/08/2004	redevance annuelle 4,95 euros
2009	23+000	Soumont	SLA/EDF	Alimentation immeuble Goudou	17/10/2005	
2009	23+500	Lodève	Benhamed	branchement gaz	28/09/2005	
2009	23+500	Lodève	EDF/GDF	branchement gaz	16/07/2003	
2009	24+400	Lodève	Mairie	Reseau EP, EU	14/03/2001	
2009	24+400	Lodève	Mairie	Canalisation EP EU	13/03/2001	
2009	25+000	Lodève	Ramond	station service	15/04/2005	
2009	25+000	Lodève	EDF	Branchement EDF	10/11/2004	
2009	25+000	Lodève	EDF	Branchement EDF	10/11/2004	
2009	25+000	Lodève	France Telecom	Artère souterraine	09/04/2004	
2009	25+000	Lodève	EDF/GDF	Tranchée sous chaussée	21/07/2000	
2009	25+500	Lodève	France Telecom	Artère souterraine	20/07/2001	redevance annuelle : 133,85 euros
2009	28+000	Lodève	SLA/EDF	Support EDF	03/06/2005	
2009		Lodève	CC Lodevois	Raccordement réseaux	31/01/1997	
2009		Lodève	GDF	Branchement gaz	21/02/1995	9 av de Fumel
2009	33+000	Le Bosc	SLA/EDF	Traversée EDF pour PMV PR 283	17/10/2005	
2009	36+000	Le Bosc	Vallier	Accès - busage	06/09/2004	
2009	40+600	Ceyras	Raynard	Accès particulier	31/05/2001	
2009	42+134	Clermont l'Hérault	BRL	Canalisation sous OA	--/01/1978	dossier d'instruction
2009	42+178	Clermont l'Hérault	Simon	Accès pépinières	14/04/2003	
2009	42+300	Clermont l'Hérault	GDF	Branchement gaz M, Alla	19/03/1993	
2009	42+500	Clermont l'Hérault	Cazes - Randon	accès busé	17/10/1975	
2009	42+751	Clermont l'Hérault	Ryckwaert SA	station service	14/10/1994	caduque depuis le 15/10/1999 renouvel, en cours
2009	43+500	Clermont l'Hérault	Mairie	Traversées AEP et EU	21/02/1977	

2009		Clermont l'Hérault	Jullian	alignement	12/06/1979	parcelles G 480 481 697
2009		Clermont l'Hérault	Raymond	Accès busé	12/06/1978	parcelle AN 321
2009		Clermont l'Hérault	Sabate	Alignement et recul construction	14/05/1976	PC 86502
2009		Clermont l'Hérault	Guibal	accès busé	02/12/1975	parcelles AO 239 et 240
2009	45+020	Nébian	Mairie	Canalisation EU	--/01/1978	dossier d'instruction
2009	45+400	Nébian	Pages	Alignement	01/08/2005	
2009	45+540	Nébian	Mairie	canalisation EU	21/12/1976	
2009	45+850	Nébian	Roig	Accès busé	17/10/1991	
2009	46+000	Nébian	Mairie/sobeia	Canalisation AEP	2/26/1986	
2009	46+150	Nébian	Gustave	Accès busé	27/02/1992	
2009	46+200	Nébian	Géometris	Alignement	11/02/2005	
2009	46+400	Nébian	Bottaud Barbaroux	Alignement	23/06/2004	
ROUTE	PR	COMMUNE	BENEFICIAIRE	OBJET	DATE	OBSERVATIONS
2009	48+000	Nébian	Cartier	Canalisation AEP	04/11/1993	
2009		Nébian	Marc	Alignement	06/07/1978	
2009		Nébian	Pages	Alignement	11/05/1978	PC 7034 du 10/05/78
2009		Nébian	cave cooperative	Alignement construction 2 cuves	20/01/1976	
2009		Nébian	Bousquel	accès busé	03/12/1975	
2009		Nébian	SAFER	accès busé	11/03/1975	Domaine de la Tour
2009	48+500	Aspiran	BRL	Canalisation d'eau	--/03/1967	dossier d'instruction
2009	48+800	Aspiran	Melia	Alignement	16/09/2004	
2009	48+894	Aspiran	Thevenin Ducrot	station service	28/12/1999	caduque depuis le 29/12/2004,
2009	49+800	Aspiran	Coop St Martin	Réseau électrique	30/10/2000	
2009	50+900	Aspiran	Brault	Fonçage Eaux Usées	20/09/2004	
2009	51+000	Aspiran	Allez	Canalisation electriques	26/01/2001	
2009	52+000	Aspiran	EDF	Branchement EDF	22/11/2004	
2009		Aspiran	Guiraudou	accès busé	07/05/1979	parcelle A2 619
2009		Aspiran	Gay	clôture en limite DP	07/05/1979	parcelles 465 466 468
2009		Aspiran	cave pilote	alignement - mur cloture	14/04/1975	
2009		Aspiran	Montagne	Acqueduc busés	18/09/1972	parcelles M 585 587
2009	52+649	Paulhan	GDF	Canalisation gaz	27/08/1996	
2009	53+400	Paulhan	Géometris	Alignement	19/01/2005	
2009	53+400	Paulhan	Gavalda	accès busé	21/06/1976	parcelle AN 448
2009	53+480	Paulhan	Ramond	station service	10/06/1996	caduque depuis le 11/07/2001
2009	53+940	Paulhan	Mairie	Canalisation EU et AEP	24/03/1978	
2009	54+000	Paulhan	Theulier	Passage "bateau"	26/05/2005	
2009	54+000	Paulhan	Barascud	Accès	19/11/2004	
2009	54+000	Paulhan	GDF	Branchement gaz	28/06/2004	
2009	54+000	Paulhan	GDF	Canalisation gaz	08/01/2004	
2009	54+000	Paulhan	Mairie	canalisation AEP	02/10/1986	
2009	54+100	Paulhan	GDF	Raccordement 58 cours National	05/09/1991	
2009	54+200	Paulhan	CESML	Réseau HTA	27/10/1998	
2009	54+600	Paulhan	GDF	Canalisation gaz	05/09/2002	
2009	55+000	Paulhan	Ct Commune CH	Giratoire ZAE la Barthe	27/04/2004	Travaux d'amélioration : éclairage, plantations
2009	55+740	Paulhan	Ct Commune CH	Réseau pluvial ZA la Barthe	02/12/2003	
2009	56+830	Paulhan	Coop St Martin	Extension reseau BTS Condamines	13/11/2003	
2009		Paulhan	GDF	Canalisation gaz	--/05/1986	dossier d'instruction
2009		Paulhan	Caudet	accès busé	20/01/1976	parcelle AN 456
2009		Paulhan	Caudet	Alignement - cloture	21/03/1975	parcelle AN 456
2009		Paulhan	Bouscays	Acqueduc busés	22/01/1973	parcelle AK 230d
2009	58+835	Lézignan la cèbe	Mairie	refection de chaussée	05/05/2000	
2009	59+000	Lézignan la cèbe	Commune	Canalisation EU	27/04/2004	

2009	59+000	Lézignan la cèbe	Sanchis	Alimentation station épuration	14/11/2000	
2009	59+500	Lézignan la cèbe	Commune	Raccordement EU	11/03/2004	
2109	16+000	St Paul Valmalle	SIE Pic St Loup	Équipement hydraulique	01/03/2004	
2109	16+200	St Paul Valmalle	biliski-Dhombre	Alignement	28/09/2005	
2109	16+400	St Paul Valmalle	SIE Pic St Loup	Branchement AEP	12/03/2004	
2109	16+500	St Paul Valmalle	SIE Pic St Loup	Branchement AEP	25/01/2005	
2109	16+500	St Paul Valmalle	GDF	Canalisation gaz	29/05/2002	
2109	16+600	St Paul Valmalle	Mairie	Déplacement passage busé	16/10/1991	
2109	17+000	St Paul Valmalle	France Telecom	Artère aérienne	09/04/2004	redevance annuelle : 17,25 euros
2109	17+000	St Paul Valmalle	SIE Pic St Loup	Branchement AEP	11/06/2001	
2109	17+000	St Paul Valmalle	France Telecom	Artère souterraine	10/04/2001	redevance annuelle : 46,67 euros
2109	17+000	St Paul Valmalle	Poujol	Alignement	04/06/1982	
2109	17+200	St Paul Valmalle	9 Télécom	Artère souterraine	10/04/2001	redevance annuelle : 308 francs
2109	17+500	St Paul Valmalle	Mairie	Aménagement de la traverse	21/11/2000	
ROUTE	PR	COMMUNE	BENEFICIAIRE	OBJET	DATE	OBSERVATIONS
2109	17+500	St Paul Valmalle	Sct Hérault Aménagement	Aménagement de la traverse	09/11/2000	
2109	18+000	St Paul Valmalle	SIE Pic St Loup	Branchement AEP	11/06/2001	
2109	18+400	St Paul Valmalle	Gelly	Accès hangar artisanal	29/11/1990	
2109		St Paul Valmalle	Perez	Acqueduc dallé	06/07/1978	
2109		St Paul Valmalle	Gelly	Accès busé	27/03/1974	parcelle B 28
2109		St Paul Valmalle	Poujol	Accès buse	04/03/1974	
2109		St Paul Valmalle	Mercadal	branchement assainissement	01/12/1997	
2109		St Paul Valmalle	Borrossi	Ouverture et porte d'entrée	27/03/1991	parcelle A92
2109		St Paul Valmalle	SIAE Pic St Loup	Traversée AEP	--/06/1992	dossier d'instruction
2109		St Paul Valmalle	Cappellini	Conduite EU en fond fossé	16/12/1992	
2109	35+820	St Félix de Lodez	Mairie	Canalisation AEP	--/05/1962	dossier d'instruction
2109	36+910	St Félix de Lodez	Mairie	Réseau eaux usées	--/09/1973	dossier d'instruction
2109	36+950	St Félix de Lodez	Plantade	Accès dallé	05/09/1991	
2109	37+000	St Félix de Lodez	EDF	Traversée reseau électrique	--/02/1982	dossier d'instruction
2109	37+000	St Félix de Lodez	cave cooperative	traversée canalisations	17/05/1993	
2109	37+090	St Félix de Lodez	Mairie	Reouvellement canalisation EU	29/11/1972	
2109	37+200	St Félix de Lodez	EDF/GDF	Branchement M, Cabannes	06/09/2004	
2109	37+212	St Félix de Lodez	Jeanjean	Canalisation transfert de vins	--/03/1962	renouvelé en janvier 1972
2109		St Félix de Lodez	Porlan	Acqueduc dallé	17/01/1978	
2109	38+500	Ceyras	Gasclard	Alignement	28/09/2005	
2109	38+500	Ceyras	Braibant/Munos	Véranda sur domaine public	15/03/2005	redevance annuelle : 171 euros
2109	38+800	Ceyras	Vilar	accès busé	14/08/1979	
2109	38+800	Ceyras	Mairie	Canalisation AEP	09/07/1991	Rabieux
2109	39+100	Ceyras	Mairie	Canalisation AEP à Rabieux	--/05/1996	dossier d'instruction
2109		Ceyras	Argellies	Acqueduc dallé	12/09/1978	A Rabieux
2109		Ceyras	Mula	accès busé	25/07/1977	Rabieux
2109		Ceyras	Cabanes	accès busé	07/05/1975	
2109		Montarnaud	Laffont	Alignement	04/02/1976	parcelles E 221 et E 222
2109		Montarnaud	Pomares	Alignement	04/05/1973	parcelles 244 et 245 La Vabre

**CONVENTIONS DE
GESTION DES
OUVRAGES D'ART**

CONVENTIONS A.S.F

Routes	Identifiant	PR	Nom de l'OA ou Franchissement	Gestion/entretien	Observations
RN 112	MT112-2	1+645	Pont sur l'A9 - St Jean de Védas		
RN 113	NM5 ST 112	15+385 61+47	Pont sur l'A9 à Vendargues Pont sur l'A9 à Mèze	DDE 34	Revêtement +accessoires
RN 334	BE334-1	1+650	PI de l'A9 Villeneuve les Béziers		

CONVENTIONS B.R.L

Routes	Identifiant	PR	Nom de l'OA ou Franchissement	Gestion/entretien	Observations
RN 9	BE 21 BO12-2 BO12-3 BO12-4	89+220 102+140 102+160 102+171	Pont du manteau bleu (Béziers) Levée du pas du loup N°2 (Nissan les Ensérunes) Levée du pas du loup N°3 (Nissan les Ensérunes) Levée du pas du loup N°4 (Nissan les Ensérunes)		
RN 109	CG109-12	29+450	Déviation de Gignac OA4		
RN112	N112-DF7 N112-DF8 N112-DF5 AGD025 AGD025a AGD132 SP112-30	17+25 17+500 18+685 41+515 43+400 52+50 118+50	RN112 Double cadre (Frontignan) RN112 Double cadre (Frontignan) Déviation de Frontignan OA5 Pont sur le Grau de Pisse-Saumes(Marseillan) Pont sur le Grau du Rieu (Agde) Pont sur le canal du Midi Pont au PR 118+50 (St Pons)		
RN 113	LU113-5	8+260	Pont de Lunel-Viel		
RN 300	ST112-5	7+50	Pont de la PEYRADE (Frontignan)		

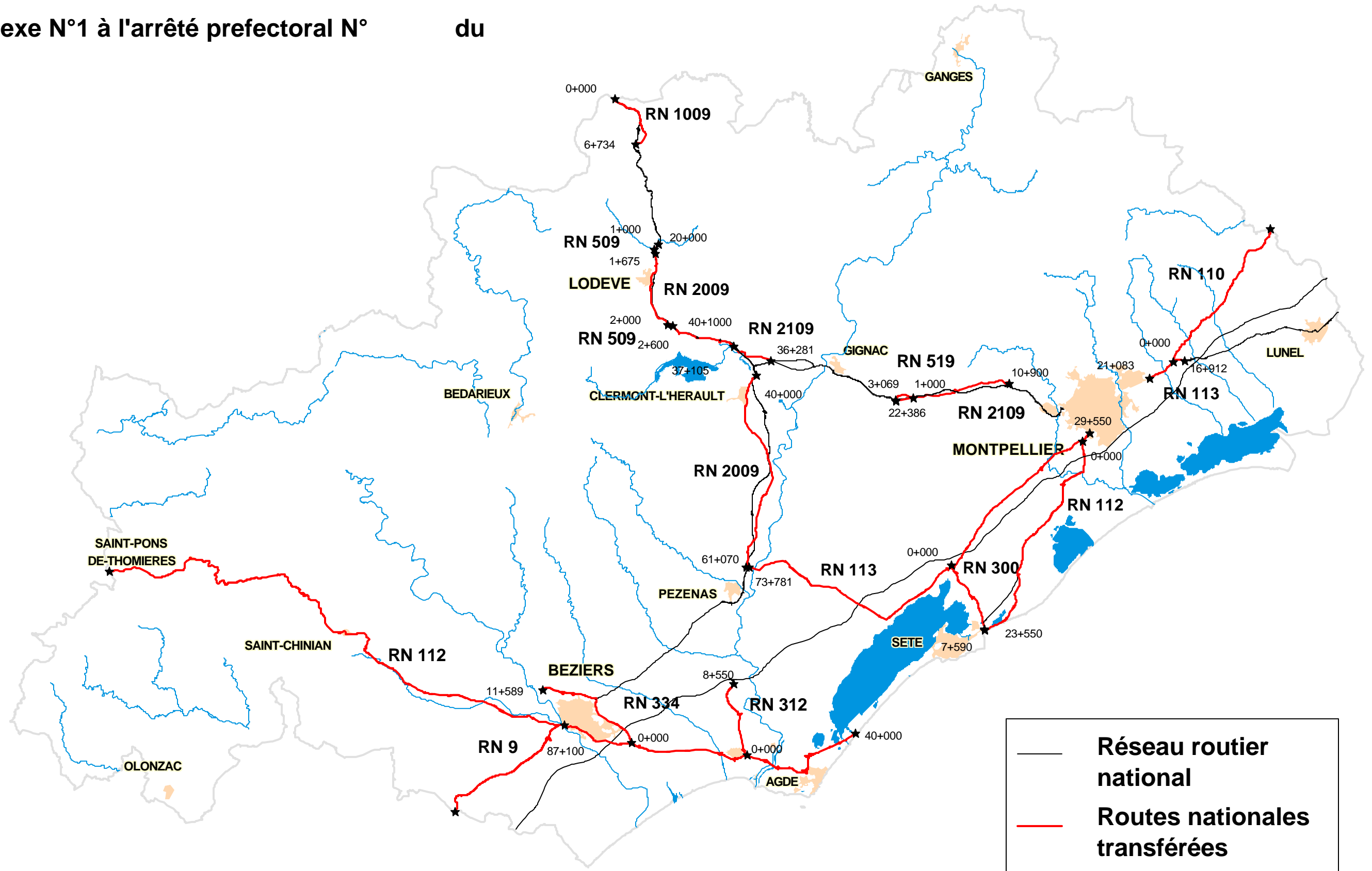
CONVENTIONS S.N.C.F

Routes	Identifiant	PR	Nom de l'OA ou Franchissement	Gestion/entretien	Observations
A75	CG09-04	288+119	PI SNCF à Rabieux		
RN 9	CG09-09 DPZ 2	43+974 65+330	pont RD2 à Rabieux Déviation de Pézenas Echang RD 13		
RN 112	SP112 A45 SP112 -45 BE112-7 DF-6 DF-1 DF-0 DF-0a	127+400 127+405 67+400 16+660 22+1400 22+1570 22+1620	Pont de la Feuille (Corniou) Pont de St Roger (Corniou) Pont du Capiscol (Bordeaux/Sète) Désenclav RN112/V.C SNCF triage SNCF triage SNCF Port	DDE 34 DDE 34 SMNLR	
RN 113	LU 113-6	8+978	Pont sur la VF Sète /Tarascon		
RN 300	ST112-6	7+500	VF Sète / Tarascon		
RN 312	AGD 135 AGD 214	1+285 4+860	Pont sur la VF (-VIAS) Pont de Touroules Bessan) RD 137		
RN 334	BE334-7	6+580	PI VF Béziers / Neussargue		

DEPARTEMENT DE L'HERAULT

TRANSFERT DES ROUTES NATIONALES D'INTERET LOCAL

Annexe N°1 à l'arrêté préfectoral N° du



Extrait de l'arrêté préfectoral n° 2006-I-1538 du 26 juin 2006
(Direction de la Réglementation et des Libertés Publiques)

Villemagne l'Argentière. Supermarché INTERMARCHE

<i>AUTORISATION</i>	<i>BENEFICIAIRE</i>	<i>OBJET</i>
Commission départementale des systèmes de vidéosurveillance du 12 juin 2006 N° A 34-06-059 Du 26 juin 2006	<u>Organisme</u> : SA CAJEPHI <u>Directeur</u> : Thierry FROMENT <u>Adresse</u> : Lieu dit Camp Esprit 34600 VILLEMAGNE L'ARGENTIERE	Autorisation d'installer un système de vidéosurveillance avec enregistrement d'images dans le supermarché INTERMARCHE BEDARIEUX situé à Villemagne l'Argentière.

PRESCRIPTIONS PARTICULIERES

Le responsable de la société est désigné comme responsable du système de vidéosurveillance auprès duquel s'exercera le droit d'accès aux enregistrements.
Toutes mesures seront prises afin d'informer le public de manière claire et permanente de l'existence du système de vidéosurveillance dans les lieux surveillés et des modalités du droit d'accès aux images enregistrées aux lieux mentionnés à l'article premier.

VOIRIE

Extrait de l'arrêté préfectoral n° 2006-I-1477 du 22 juin 2006
(Direction Départementale de l'Équipement)

Frontignan. Déclassement/reclassement d'un tronçon de la RN 2112 dans la voirie communale

ARTICLE 1

La RN 2112 est déclassée du PR 16+309 au PR 22+090 et reclassée dans la voirie communale de Frontignan.

La longueur totale de voie déclassée est de 5 836 m.

ARTICLE 2 Cette opération de déclassement / reclassement prendra effet à compter du 1^{er} janvier 2007.

ARTICLE 3 M. le Secrétaire Général de la Préfecture de l'HERAULT,

M. le Maire de FRONTIGNAN,

M. le Directeur du service du Domaine,

M. le Directeur Régional et Départemental de l'Équipement,

sont chargés, chacun en ce qui le concerne, de l'exécution du présent arrêté, qui sera publié au Recueil des Actes Administratifs de MONTPELLIER.